






ZMENY A DOPLNKY ÚZEMNÉHO PLÁNU MESTA

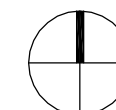
KOMÁRNO

č. 10/A/2013

etapa: **NÁVRH**

19/12 HRANICA A OZNAČENIE URBANISTICKÉHO BLOKU
- STABILIZOVANÉ FUNKČNÉ VYUŽITIE

   B2 PLOCHY OBČIANSKEJ VYBAVENOSTI
ŠTVRTOVÉHO CHARAKTERU



výkres:

**KOMPLEXNÉ PRIESTOROVÉ USPORIADANIE A FUNKČNÉ
VYUŽÍVANIE ÚZEMIA, VEREJNOPROSPEŠNÉ STAVBY**

číslo výkresu: **2.ZaD10/A/2013**

mierka: **M 1:10 000**

obstarávateľ: MESTO KOMÁRNO, Námestie generála Klapku 1, 945 01 Komárno

spracovateľ: AUREX spol. s r.o., Ľubľanská 1, 831 02 Bratislava

autori: Ing. arch. Michal Chudík, PhD., Ing. Matúš Bizoň

