


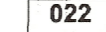








### LEGENDA:

#### HRANICE ÚZEMNO-ORGANIZAČNÉ:

-  RIŠENÉ ÚZEMIE
-  KATASTRÁLNE ÚZEMIE
-  **022** HRANICA A OZNAČENIE URBANISTICKÉHO OBVODU VO VNÚTORNOM MESTE = HRANICA ZÁKLADNEJ SÍDELNEJ JEDNOTKY (ZSJ)
-  HRANICA (PRACOVNÁ) MEDZI ČASŤAMI URBANISTICKÉHO OBVODU
-  **016** HRANICA A OZNAČENIE NOVEJ ZÁKLADNEJ SÍDELNEJ JEDNOTKY (NZSJ)
-  HRANICA A OZNAČENIE URBANISTICKÉHO BLOKU - STABILIZOVANÉ FUNKČNÉ VYUŽITIE
-  HRANICA A OZNAČENIE URBANISTICKÉHO BLOKU - NAVRHOVANÉ FUNKČNÉ VYUŽITIE DO ROKU 2021 (TRANSFORMOVANÉ A ROZVOJOVÉ URB. BLOKY)
-  HRANICA A OZNAČENIE URBANISTICKÉHO BLOKU - VÝHLADOVO NAVRHOVANÉ FUNKČNÉ VYUŽITIE DO ROKU 2031 (VÝHLADOVÉ URB. BLOKY)
-  ZASTAVANÉ ÚZEMIE - STAV K 1.1. 1990
-  STAVEBNÁ UZÁVĚRA

-  DN 150  ROZVÁDZACIE VODOVODNÉ POTRUBIE
-  ZDROJ VODY
-  ČERPACIA STANICA
-  VODOJEM
-  ZÁVLAHY
-  HRÁDZA
-  OPORNÝ MŪR
-  OCHR. PÁSMO HRÁDZE
-  2° PHO VNÚT. A VONK.
-  ČERPACIA STANICA VNÚTORNÝCH VÔD

podklad:

## ÚZEMNÝ PLÁN MESTA KOMÁRNO