



ZMENY A DOPLNKY ÚZEMNÉHO PLÁNU MESTA

KOMÁRNO

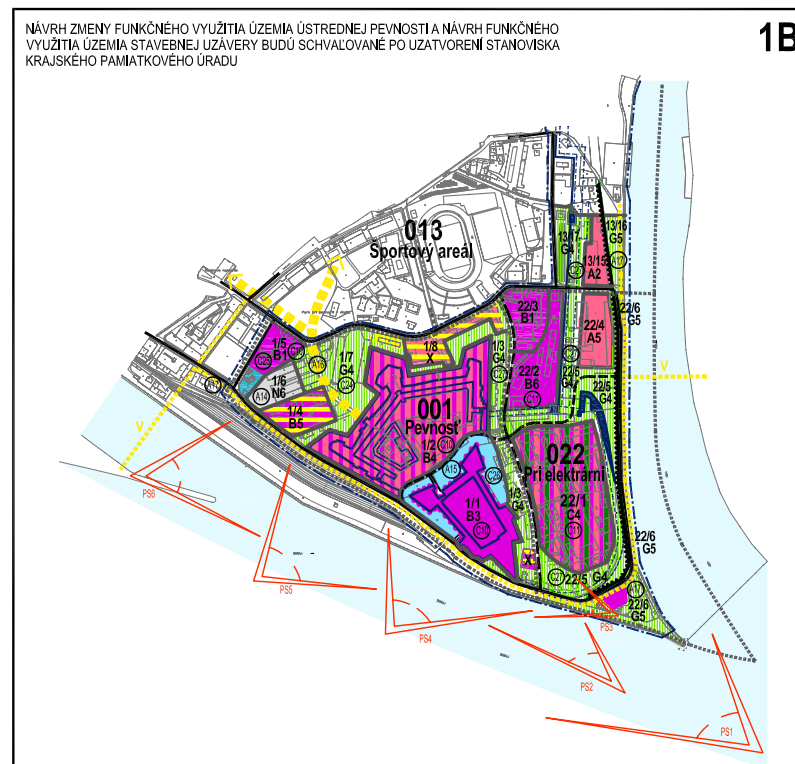
1A - 1/2007

KOMPLEXNÝ URBANISTICKÝ NÁVRH ROZVOJA MESTA, PRIESTOROVÉ USPORIADANIE A FUNKČNÉ VYUŽIVANIE ÚZEMIA

LEGENDA

STAV	NÁVRH 2021	VÝHLAD 2031	
	002		HRANICA A OZNAČENIE URBANISTICKÉHO OBVODU
	22/5		HRANICA A OZNAČENIE URBANISTICKÉHO BLOKU
			NKP - PEVNOSTNÝ SYSTÉM KOMÁRNA - JESTVUJÚCE STAVEBNÉ OBJEKTY
			NKP - PEVNOSTNÝ SYSTÉM KOMÁRNA - ZANIKNUTÉ KONŠTRUKCIE
			OCHRANNÉ PÁSMO NKP - KOMÁRNAŇSKÝ PEVNOSTNÝ SYSTÉM
			NÁVRH OBNOVY PŮVODNEJ VODNEJ PRIEKOPY PRI STARÁ PEVNOST
			PLOCHY BÝVANIA V RODINNÝCH DOMOCH VČÍTANE OBČIANSKEJ VYBAVENOSTI MIESTNEHO VÝZNAMU
			PLOCHY BÝVANIA V BYTOVÝCH DOMOCH MALOPODLAŽNÝCH VČÍTANE OBČIANSKEJ VYBAVENOSTI MIESTNEHO VÝZNAMU
			PLOCHY OBČIANSKEJ VYBAVENOSTI CELOMESTSKÉHO A NADMESTSKÉHO VÝZNAMU
			PLOCHY OBČIANSKEJ VYBAVENOSTI NADMESTSKÉHO VÝZNAMU S LIMITOVANOU DOBOU VYUŽIVANIA
			PLOCHY FUNKČNE OBČIANSKEJ VYBAVENOSTI CELOMESTSKÉHO A NADMESTSKÉHO VÝZNAMU S BYVANÍM
			PLOCHY ZMIEŠANEJ FUNKČIE OBČIANSKEJ VYBAVENOSTI CELOMESTSKÉHO VÝZNAMU, BÝVANIA V MALOPODLAŽNÝCH BYTOVÝCH A POLYFUNKČNÝCH DOMOCH A VEREJNEJ ZELENÉ
			PLOCHY NERUŠIVEJ VÝROBY, VÝROBNÝCH SLUŽIEB, DISTRIBUCIE A SKLADOV
			PLOCHY A OBJEKTY NAVRHOVANÉ NA ASANÁCIU
			PLOCHY A OBJEKTY NAVRHOVANÉ NA DOŽITIE
			PLOCHY PARKOV PRI OBJEKTOCH A ZANIKNUTÝCH KONŠTRUKCIACH PEVNOSTNÉHO SYSTÉMU NKP, PLOCHY ZELENÉ NABREZNEJ PROMENÁDY
			PLOCHY ESTETICKEJ, IZOLAČNEJ ZELENÉ
			ZARIADENIE VODNÉHO HOSPODÁRSTVA-ČOV,VODNÉ ZDROJE
			VODNÉ PLOCHY A TOKY
			PROTIPOVODŇOVÝ MŮR
			MESTSKÁ TRIEDA - BRATISLAVSKÁ CESTA
			OSTATNÉ MIESTNE KOMUNIKÁCIE
			HLAVNÉ PEŠIE TRASY PREPOJENIA NKP ÚSTREDNÁ PEVNOSŤ S CENTROM MESTA
			PEŠIE PROMENÁDNE CHODNÍKY
			PEŠIE A CYKLISTICKÉ CHODNÍKY
			PLOCHY PARKOVÍSK, ZARIADENÍ PRE ODSTAVNÉ PLOCHY
			OZNAČENIE VEREJNOSPESŇNÝCH STAVIEB
			HLAVNÉ POHLADOVÉ SMERY NA NKP ÚSTREDNÁ PEVNOSŤ

- A1 - PLOCHY BÝVANIA V RODINNÝCH DOMOCH VČÍTANE OBČIANSKEJ VYBAVENOSTI MIESTNEHO VÝZNAMU
- B1 - PLOCHY OBČIANSKEJ VYBAVENOSTI CELOMESTSKÉHO A NADMESTSKÉHO CHARAKTERU
- F2 - PLOCHY ZP NERUŠIAČEJ VÝROBY, SLUŽIEB, DISTRIBUCIE A SKLADOV
- G6 - PLOCHY PÁSOV ESTETICKEJ IZOLAČNEJ ZELENÉ S PEŠIMI A CYKLISTICKÝMI CHODNÍKMI PRI KOMUNIKÁCIÁCH DOPRAVNEJ OSNOVY MESTA
- N1 - PLOCHY AUTOMOBILOVÝCH KOMUNIKÁCIÍ
- N6 - PLOCHY KAPACITNÝCH PARKOVÍSK




NÁVRH ZMENY FUNKČNÉHO VYUŽITIA ÚZEMIA ÚSTREDNEJ PEVNOSTI A NÁVRH FUNKČNÉHO VYUŽITIA ÚZEMIA STAVEBNEJ UZÁVERY BUDÚ SCHVALOVANÉ PO UZATVORENÍ STANOVISKA KRAJSKEHO PAMIAŤKOVÉHO ÚRADU

1B

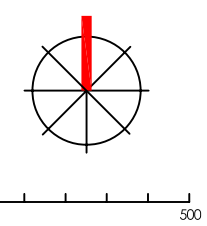


031A Pieskové



017B Pri rozvodni

005 Priemyselný obvod



ATELIÉR OLYMPIA □ URBANIZMUS ÚZEMNÉ A KRAJINNÉ PLÁNOVANIE, ARCHITEKTÚRA
 WOLKROVA 4, 851 01 BRATISLAVA
 Tel. fax : 02/62 41 03 07, e-mail: ateliér.olympia@stonline.sk

ZMENY A DOPLNKY ÚPN MESTA KOMÁRNO Č.1/2007
 DÁTUM : 12 / 2007
 OBJEDNÁVATEL : MESTO KOMÁRNO
 RIEŠITELSKÝ KOLEKTÍV : ING.ARCH. IGOR PETRO, ING.ARCH. EVA ŽOLNAYOVÁ, ING.BARBORA SÝKOROVÁ,
 ING.P.RAKŠÁNYI PHD, ING. P.MUSIL, ING. V.BOROVAN, PARAGON - ING.P.RAFFAI

KOMPLEXNÝ URBANISTICKÝ NÁVRH ROZVOJA MESTA, PRIESTOROVÉ USPORIADANIE A FUNKČNÉ VYUŽIVANIE ÚZEMIA

MIERKA 1:10 000 **2 ZD 1/2007-1A** FORMÁT: 8xA4