

# ZMENY A DOPLNKY ÚZEMNÉHO PLÁNU MESTA KOMÁRNO

č. 9/B/2012

etapa: **NÁVRH**

## LEGENDA:

- HRANICE ÚZEMNO-ORGANIZAČNÉ:**
- RIEŠENÉ ÚZEMIE
  - KATASTRÁLNE ÚZEMIE
  - 022** HRANICA A OZNAČENIE URBANISTICKÉHO OBRVODU VO VNÚTORNOM MESTE = HRANICA ZAKLADNEJ SIDELNEJ JEDNOTKY (ZSJ)
  - HRANICA (PRACOVNÁ) MEDZI ČASTAMI URBANISTICKÉHO OBRVODU
  - HRANICA A OZNAČENIE NOVEJ ZAKLADNEJ SIDELNEJ JEDNOTKY (NZSJ) - ROZVOJ DO ROKU 2021
  - 017** HRANICA A OZNAČENIE NOVEJ ZAKLADNEJ JEDNOTKY (NZSJ) - VÝHLAD DO ROKU 2031
  - 19/12 HRANICA A OZNAČENIE URBANISTICKÉHO BLOKU - STABILIZOVANÉ FUNKČNÉ VYUŽITIE
  - 19/13 HRANICA A OZNAČENIE URBANISTICKÉHO BLOKU - NAVRHOVANÉ FUNKČNÉ VYUŽITIE DO ROKU 2031

## OCHRANNÉ PÁSMA

- OCHRANNÉ PÁSMA VŠETKÝCH DRUHOV - STAV
- OCHRANNÉ PÁSMA VŠETKÝCH DRUHOV - NÁVRH

STAV	NÁVRH	VÝHLAD	OPIS
			A1 PLOCHY BÝVANIA V RODINNÝCH DOMOCH VŮBTNÉ OBCIANSKEJ VYBAVENOSTI MIEŠTENEHO VÝZNAMU
			A2 PLOCHY BÝVANIA V BYTOVÝCH DOMOCH MALOPODLEŽNÝCH VŮBTNÉ OBCIANSKEJ VYBAVENOSTI MIEŠTENEHO VÝZNAMU
			B1 PLOCHY OBCIANSKEJ VYBAVENOSTI CELOMIEŠTISKEHO A NADMIEŠTISKEHO CHARAKTERU
			B2 PLOCHY OBCIANSKEJ VYBAVENOSTI SVRTOVEHO CHARAKTERU
			C1 OBCIANSKA VYBAVENOSŤ + BÝVANIE
			C2 BÝVANIE + NERUŠIVÁ VÝROBA + OBCIANSKA VYBAVENOSŤ
			D1 PLOCHY ŠPORTU
			E1 PLOCHY REKREAČNÝCH AREÁLOV A GESTI RUCHU V ZASTAVANOM ÚZEMÍ
			E2 PLOCHY REKREAČNÝCH AREÁLOV A CESTI RUCHU V KRAJINNOM PROSTREDÍ, CHATOVÉ OSADY (VODNÉ A ZIMNÉ ŠPORTY)
			PLOCHY PRE VEREJNOPROSPESNÉ STAVBY - DOPRAVNÁ VYBAVENOSŤ

## podklad:

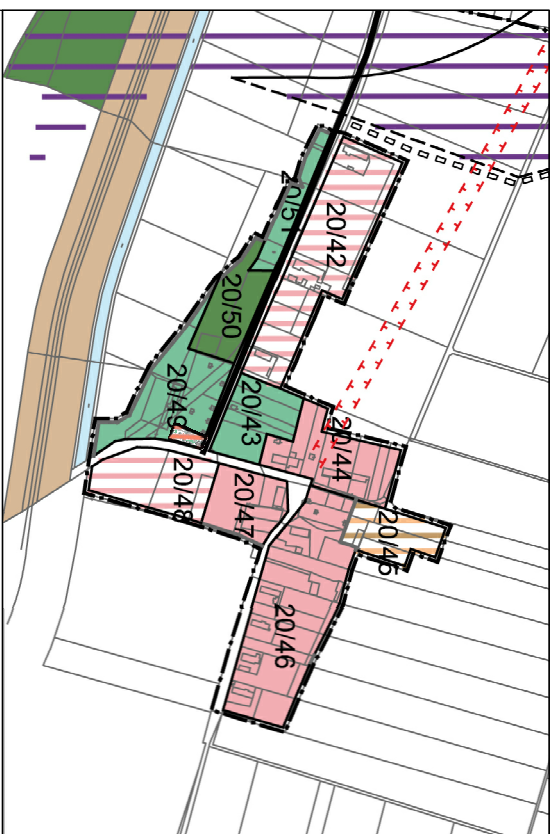
# ÚZEMNÝ PLÁN MESTA KOMÁRNO

## 2. KOMPLEXNÉ PRIESTOROVÉ USPORIADANIE A FUNKČNÉ VYUŽIVANIE

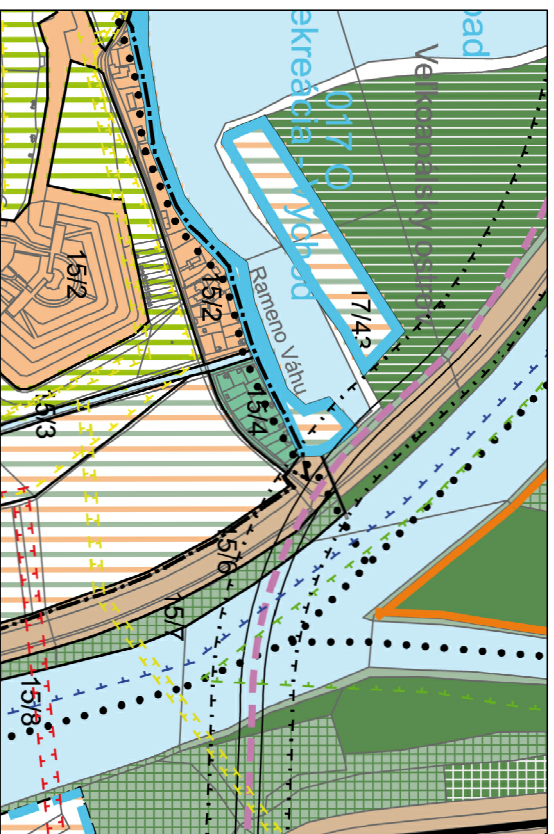
názov výkresu:

ÚZEMIA, VEREJNOPROSPESNÉ STAVBY

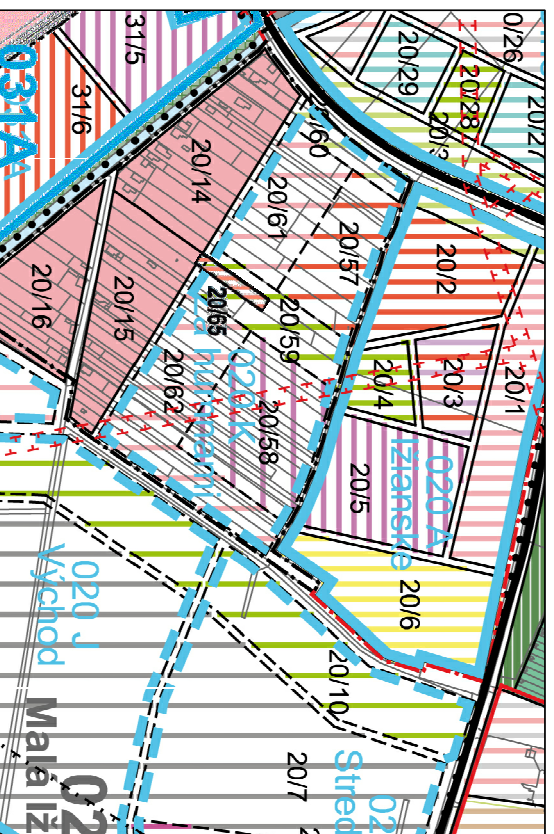
M 1:10 000



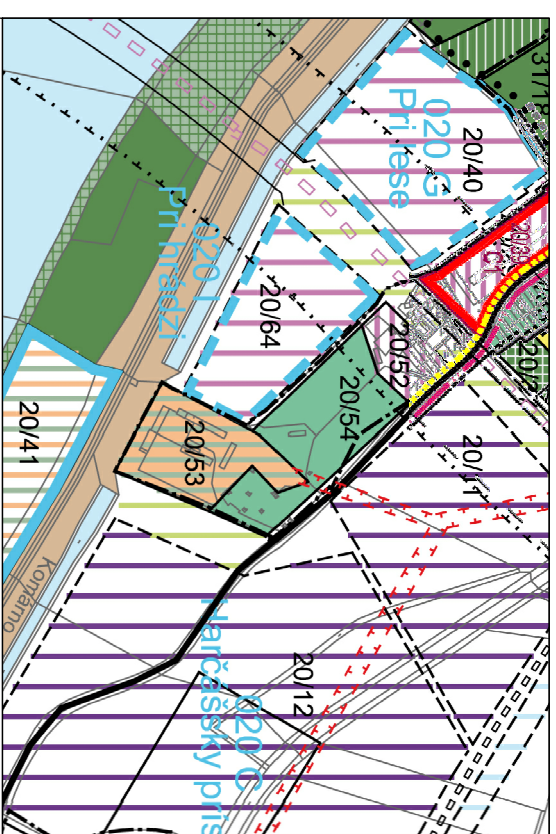
Lokalita č. 1



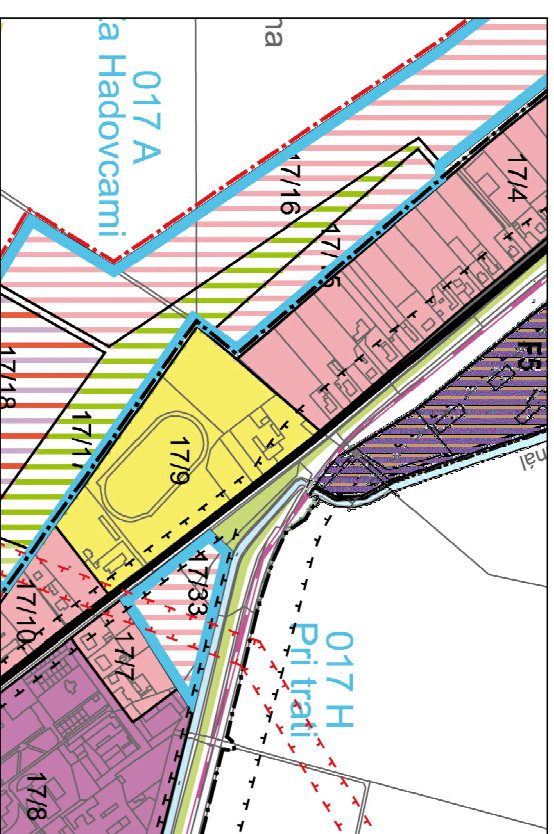
Lokalita č. 3



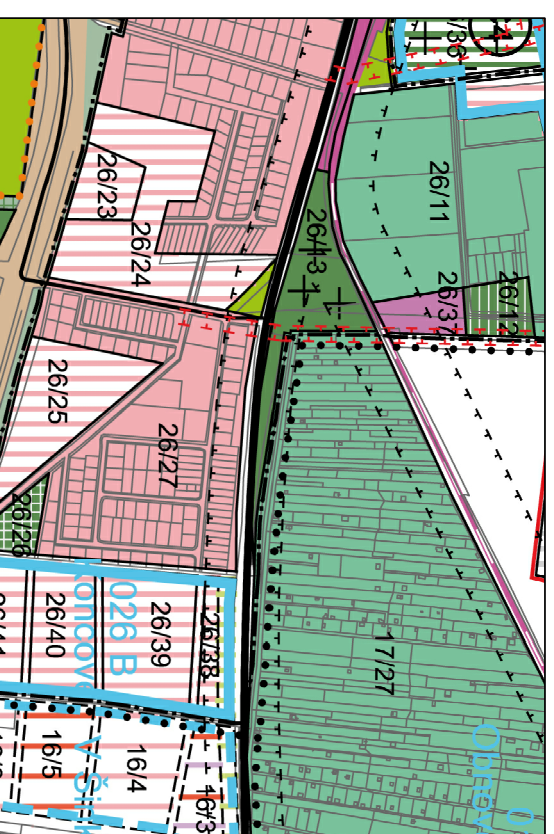
Lokalita č. 5



Lokalita č. 2



Lokalita č. 4



Lokalita č. 6