

ZMENY A DOPLNKY ÚZEMNÉHO PLÁNU MESTA KOMÁRNO

č. 9/B/2012

etapa: **NÁVRH**

LEGENDA:

16/r/3
HRANICA A OZNAČENIE URBANISTICKÉHO BLOKU
- NAVRHOVANE FUNKČNE VYUŽITIE DO ROKU 2021

— — — — —
OCHRANNE PÁSMA VŠETKÝCH DRUHOV - STAV

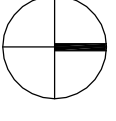
A1
PLOCHY BYVANIA V RODINNÝCH DOMOCH
VÝŤIANE ORGANICKEJ VYBAVENOSTI Miestneho významu

B2
PLOCHY ORGANICKEJ VYBAVENOSTI
ŠTVRTOVEHO CHARAKTERU

E1
PLOCHY REKREČNÝCH ZARIADENÍ A CEST. RUCHU V ZASTAVANOM ÚZEMÍ

Legenda zmien a doplnkov ÚPN:

— — — — —
ochranné pásma na vypustenie z ÚPN



KOMPLEXNÉ PRIESTOROVÉ USPORIADANIE A FUNKČNÉ VYUŽÍVANIE ÚZEMIA, VEREJNOPROSPESŠNÉ STAVBY

výkres:

číslo výkresu: **2.ZaD9/B/2012** mierka: **M 1:10 000**

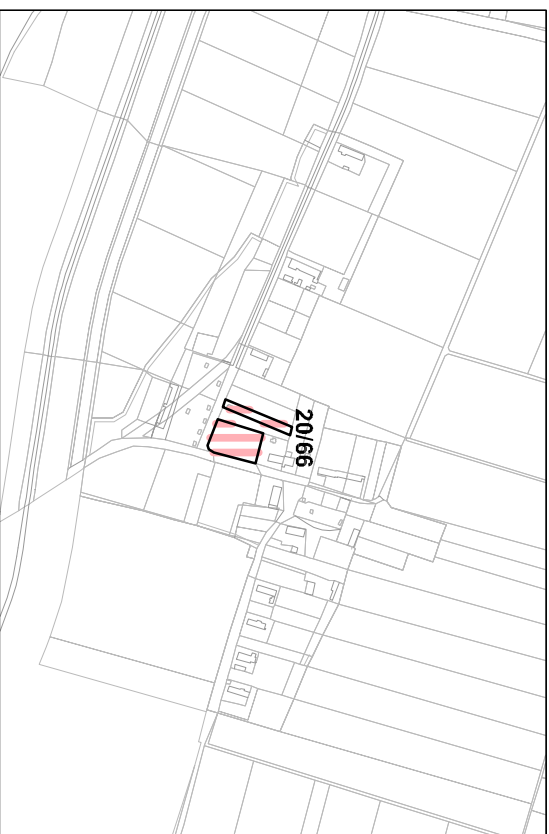
obstarávateľ: MESTO KOMÁRNO, Námestie generála Klapku 1, 945 01 Komárno

spracovateľ: AUREX spol. s r.o., Dúbravská cesta 9, 841 04 Bratislava

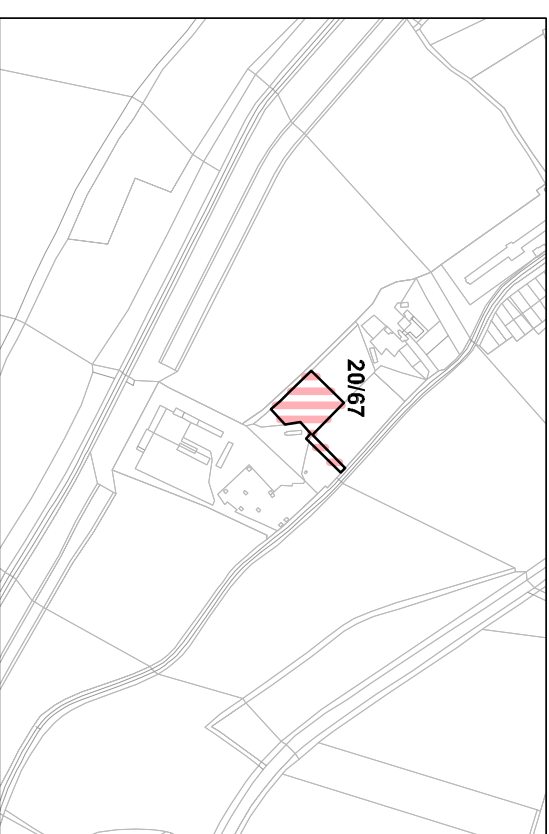
autorit: Ing. arch. Michal Chudík, PhD., Ing. Matúš Bizozň



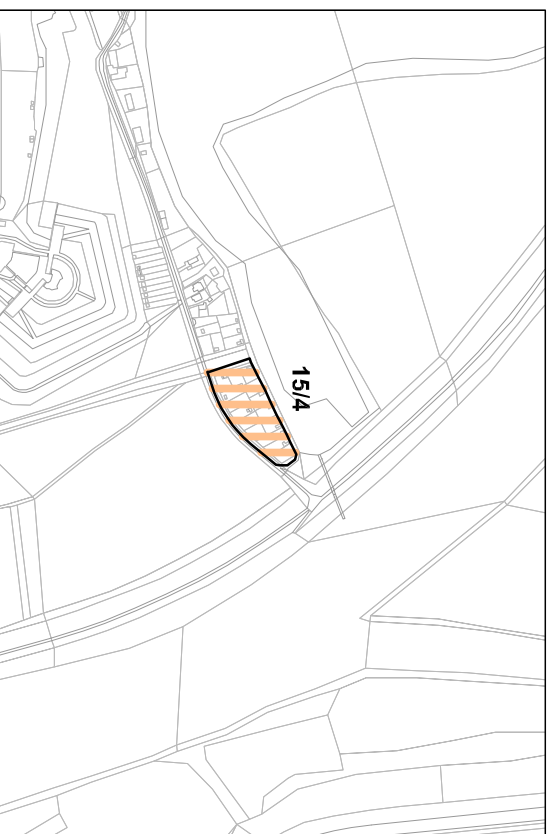
2012



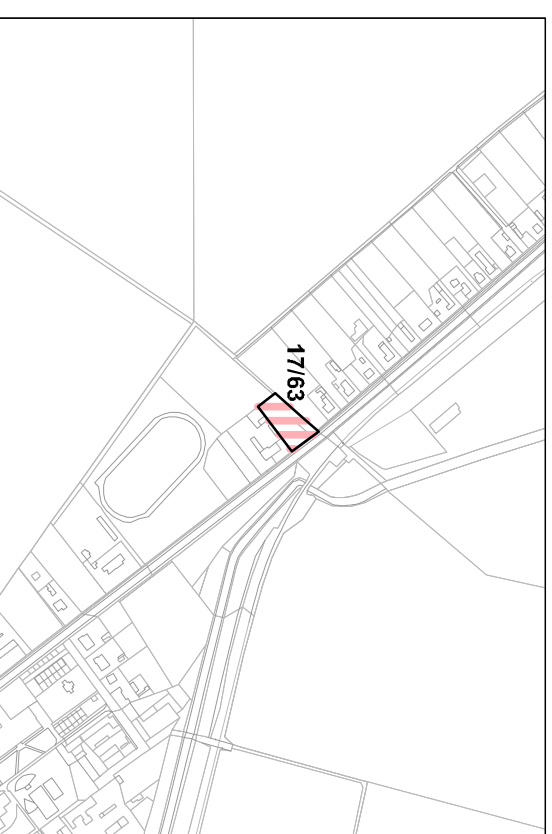
Lokalita č. 1



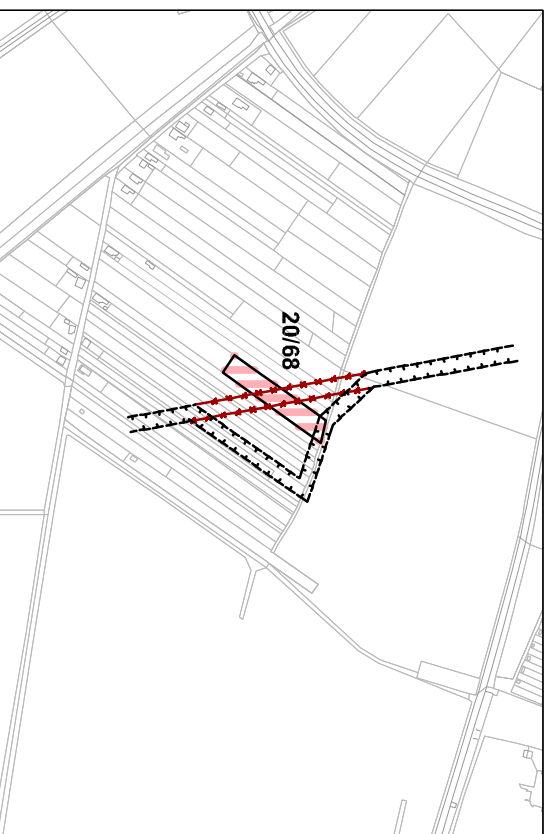
Lokalita č. 2



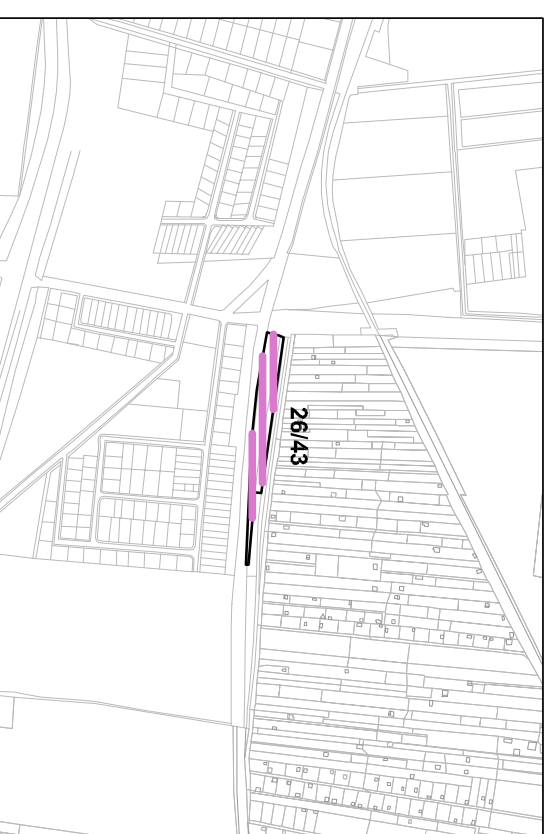
Lokalita č. 3



Lokalita č. 4



Lokalita č. 5



Lokalita č. 6