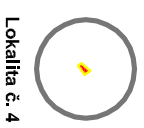


ZMENY A DOPLNKY ÚZEMNÉHO PLÁNU MESTA
K O M Á R N O č. 9/B/2012

etapa: **NÁVRH**

LEGENDA:

		OBSTNO VYBAVENOSTNÉ PLOCHY
		PLOCHY REKREÁCIE A ŠPORTU



Lokalita č. 4



Lokalita č. 3



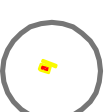
Lokalita č. 6



Lokalita č. 5



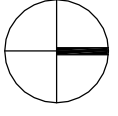
Lokalita č. 2



Lokalita č. 1

Legenda zmien a doplnkov ÚPN:

hranica riešeného územia ZAD



výkres: **ŠIRŠIE VZŤAHY**

číslo výkresu: **1.ZD9/B/2012**

M 1:50 000

obstarávateľ: MESTO KOMÁRNO, Námestie generála Klapku 1, 945 01 Komárno
spracovateľ: AUREX spol. s r.o., Dúbravská cesta 9, 841 04 Bratislava
autorit: Ing. arch. Michal Chudík, PhD., Ing. Matúš Bizozň



2012