

ZMENY A DOPLNKY ÚZEMNÉHO PLÁNU MESTA KOMÁRNO

č. 9/B/2012

etapa: **NÁVRH**

LEGENDA:

HRANICE ÚZEMNO-ORGANIZAČNÉ:

RIEŠENÉ ÚZEMIE

KATASTRÁLNE ÚZEMIE

022 HRANICA A OZNAČENIE URBANISTICKÉHO OBVODU VO VYHLASENOM MESTE - HRANICA ZAKLADNEJ SIDELNEJ JEDNOTKY (ZSJ)

HRANICA (PRACOVNÁ) MEDZI ČASŤAMI URBANISTICKÉHO OBVODU

016 HRANICA A OZNAČENIE NOVEJ ZAKLADNEJ SIDELNEJ JEDNOTKY (NZSJ)

HRANICA A OZNAČENIE URBANISTICKÉHO BLOKU

1P22 - STABILIZOVANÉ FUNKČNÉ VYUŽITIE

HRANICA A OZNAČENIE URBANISTICKÉHO BLOKU

1P23 - NAVRHOVANÉ FUNKČNÉ VYUŽITIE DO ROKU 2021 (TRANSFORMOVANÉ A ROZVOJOVÉ URB. BLOKY)

HRANICA A OZNAČENIE URBANISTICKÉHO BLOKU

1P20 - VYHLASOVANÉ NAVRHOVANÉ FUNKČNÉ VYUŽITIE DO ROKU 2031 (VÝHLASOVANÉ URB. BLOKY)

ZASTAVANÉ ÚZEMIE - STAV K 1.1.1990

STAVEBNÁ UZÁVERA

DN 150

ROZVÁDZACIE VODOVODNÉ POTRUBIE

ZDROJ VODY

ČERPAČIA STANICA

VODOJEM

ZÁVLAHY

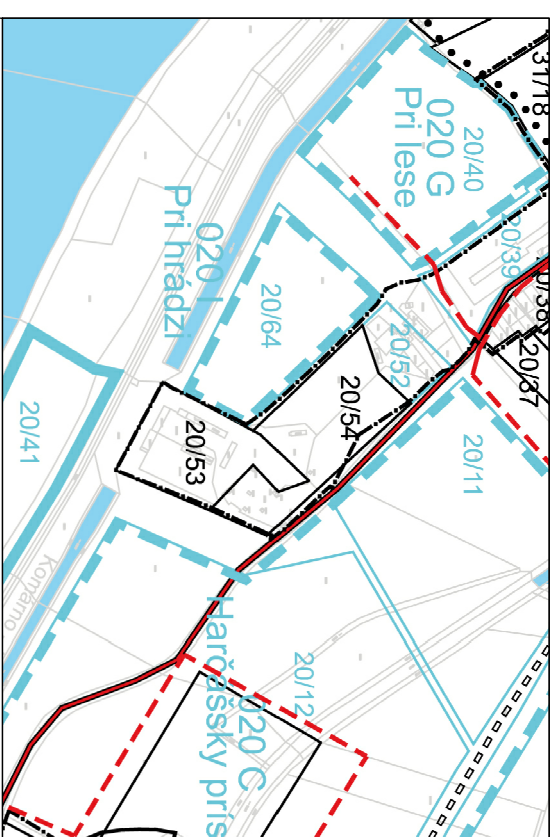
HRÁDZA

OPORNÝ MŮR

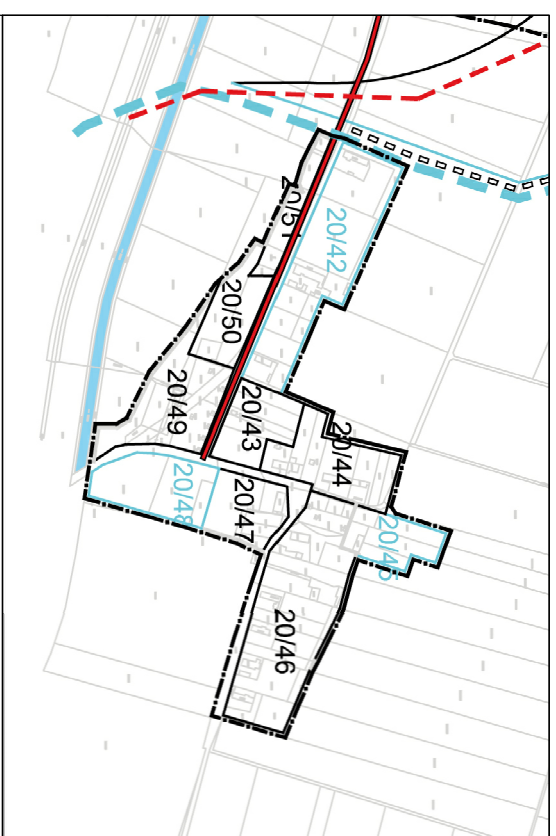
OCHR. PÁSMO HRÁDZE

2^o PLO VNUŤ. A VONK.

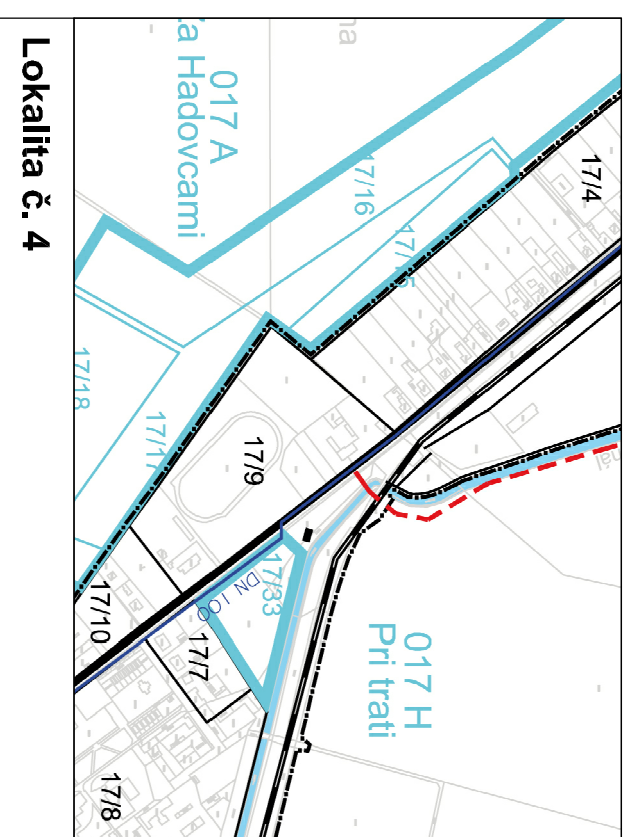
ČERPAČIA STANICA VNÚTORNÝCH VÔD



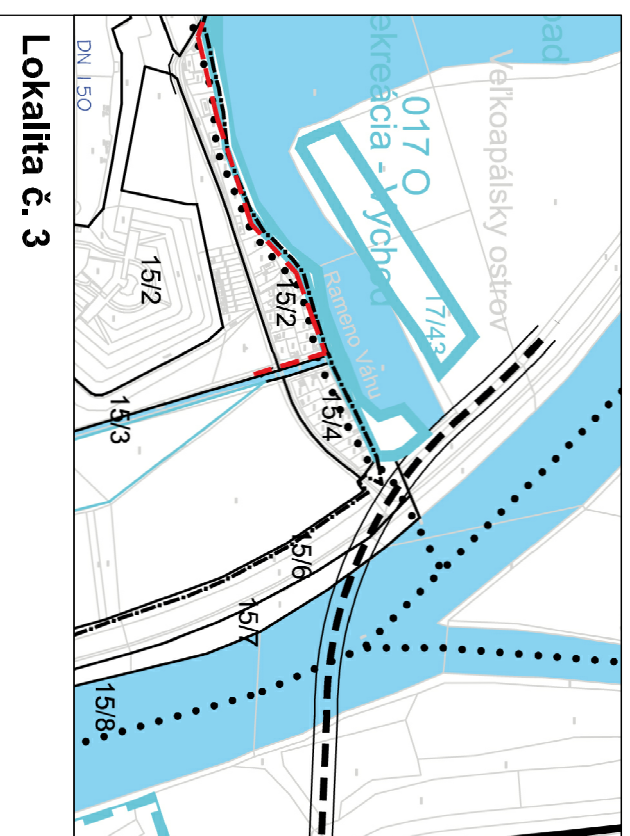
Lokalita č. 2



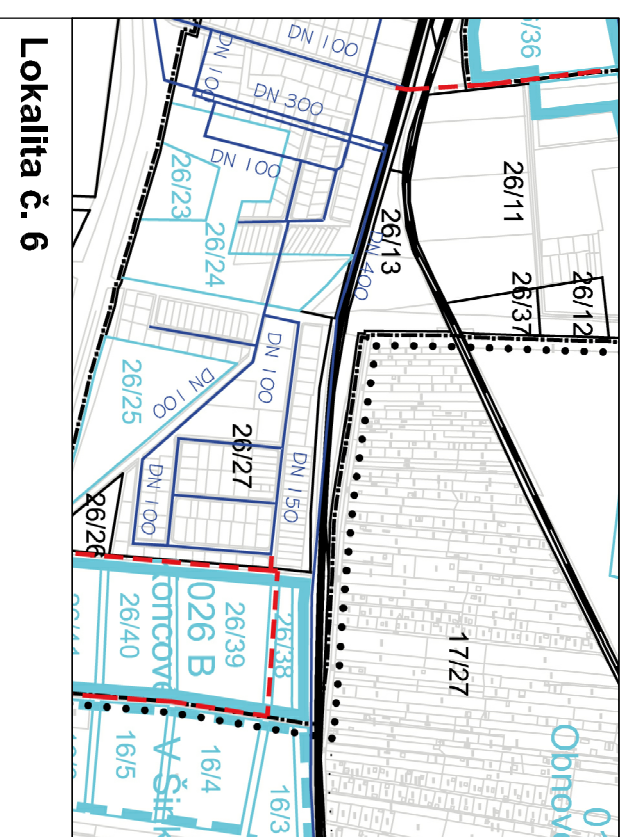
Lokalita č. 1



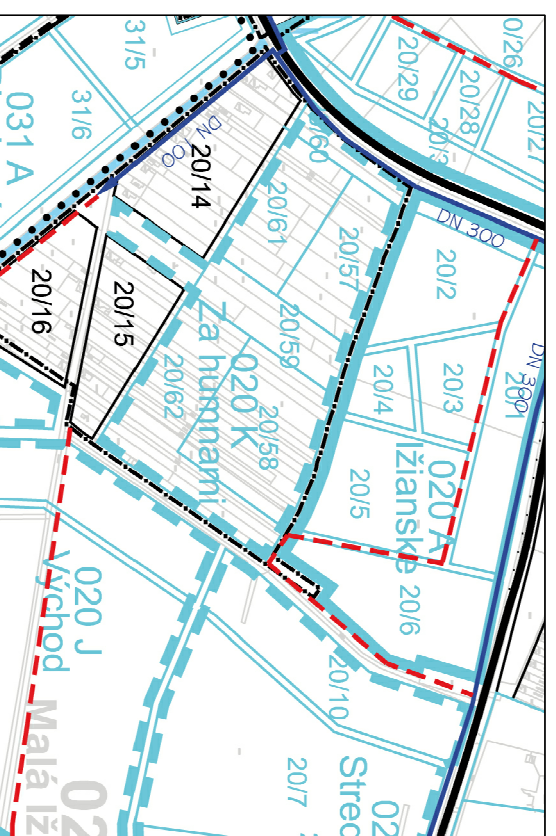
Lokalita č. 4



Lokalita č. 3



Lokalita č. 6



Lokalita č. 5

podklad:

ÚZEMNÝ PLÁN MESTA KOMÁRNO

názov výkresu: 4. ZÁSOBOVANIE VODOU

M 1:10 000