

# ZMENY A DOPLNKY ÚZEMNÉHO PLÁNU MESTA KOMÁRNO

č. 9/B/2012

etapa: **NÁVRH**

## LEGENDA:

### HRANICE ÚZEMNO-ORGANIZAČNÉ:

RIEŠENÉ ÚZEMIE

KATASTRÁLNE ÚZEMIE

**022** HRANICA A OZNAČENIE URBANISTICKÉHO OBVODU VO VNÚTORNOM MESTE = HRANICA ZÁKLADNEJ JEDNOTKY (ZSJ)

HRANICA (PRACOVNÁ) MEDZI ČASŤAMI URBANISTICKÉHO OBVODU

**016** HRANICA A OZNAČENIE NOVEJ ZÁKLADNEJ JEDNOTKY (NZSJ)

HRANICA A OZNAČENIE URBANISTICKÉHO BLOKU - STABILIZOVANÉ FUNKČNÉ VYUŽITIE

HRANICA A OZNAČENIE URBANISTICKÉHO BLOKU - NÁVRHOVANE FUNKČNÉ VYUŽITIE DO ROKU 2021 (TRANSFORMOVANÉ A ROZVOJOVÉ URB. BLOKY)

HRANICA A OZNAČENIE URBANISTICKÉHO BLOKU - VÝHLADOVO NÁVRHOVANE FUNKČNÉ VYUŽITIE DO ROKU 2031 (VÝHLADOVÉ URB. BLOKY)

ZASTAVANÉ ÚZEMIE - STAV K 1.1.1990

STAVEBNÁ UZÁVERA

### LEGENDA - ODKANALIZOVANIE

STAV NÁVRH

KANALIZAČNÁ KMEŇOVÁ STOKA

HLAVNÝ KANALIZAČNÝ ZBERAČ

ČISTARENĽ ODPADNÝCH VÔD ČOV

PRECĎERPÁVACIA STANICA ČS

ODLAHČOVACIA KOMORA, DAŽĎOVÁ NADRŽ

PLOCHA NA ROZŠÍRENIE ČOV KOMÁRNO

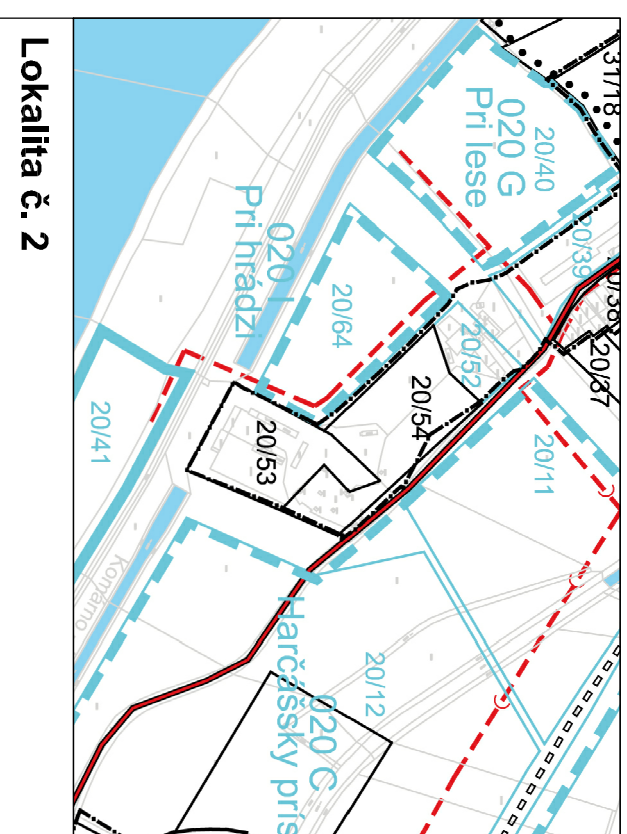
podklad:

## ÚZEMNÝ PLÁN MESTA KOMÁRNO

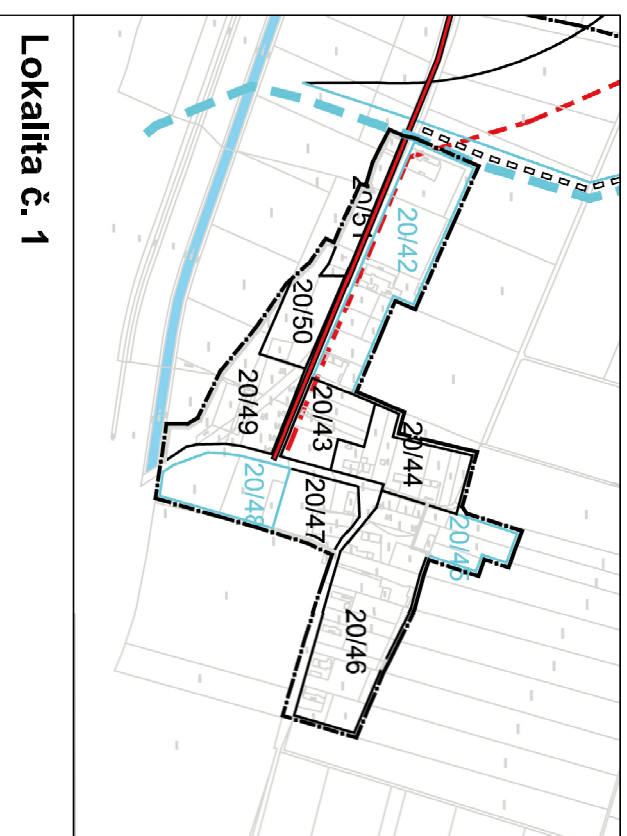
názov výkresu:

### 5. ODKANALIZOVANIE

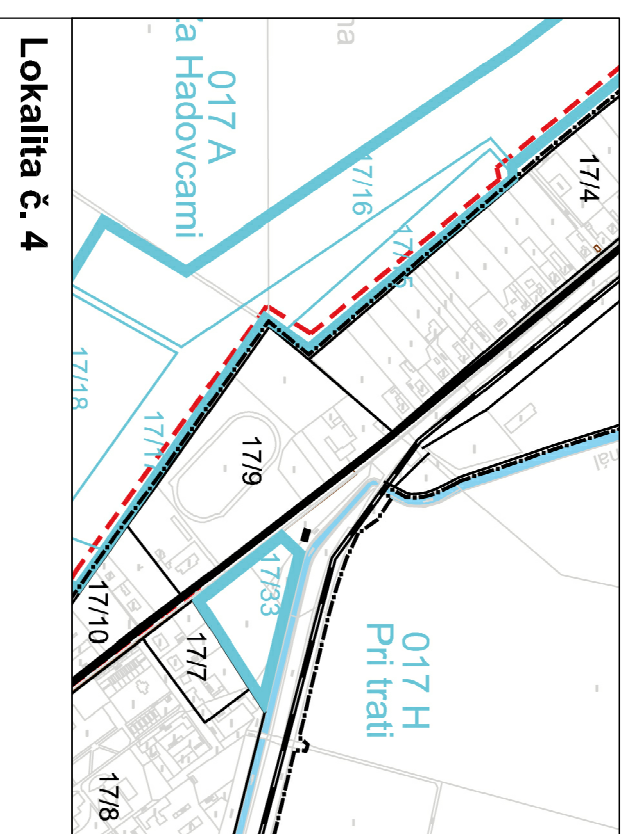
M 1:10 000



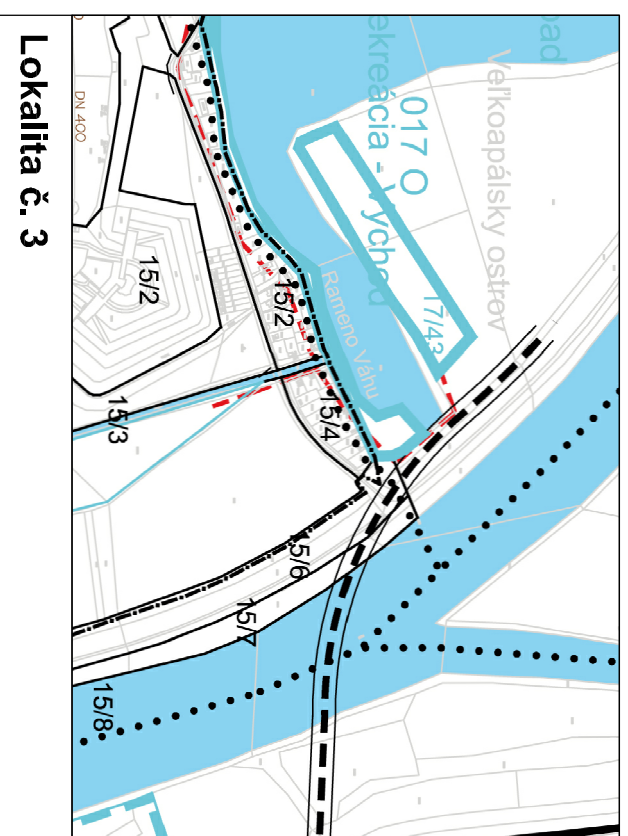
Lokalita č. 2



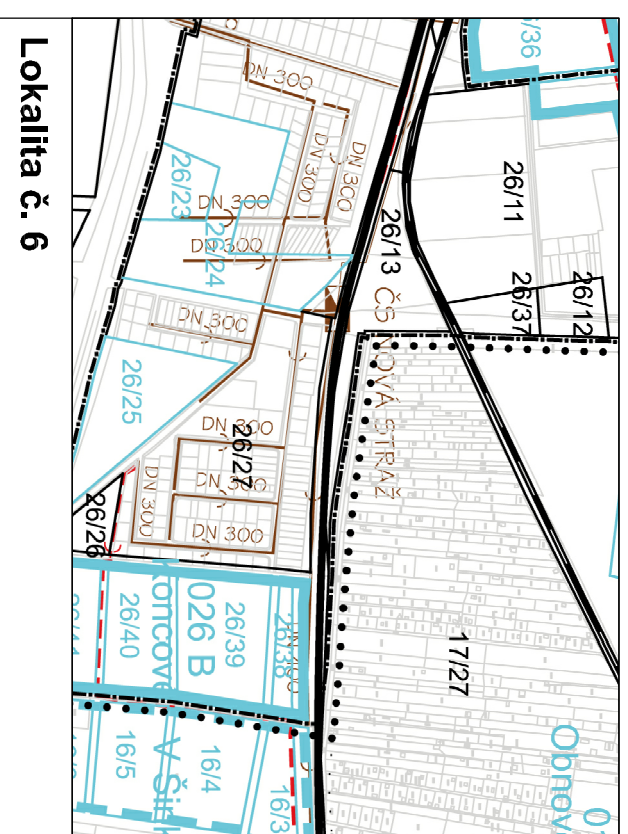
Lokalita č. 1



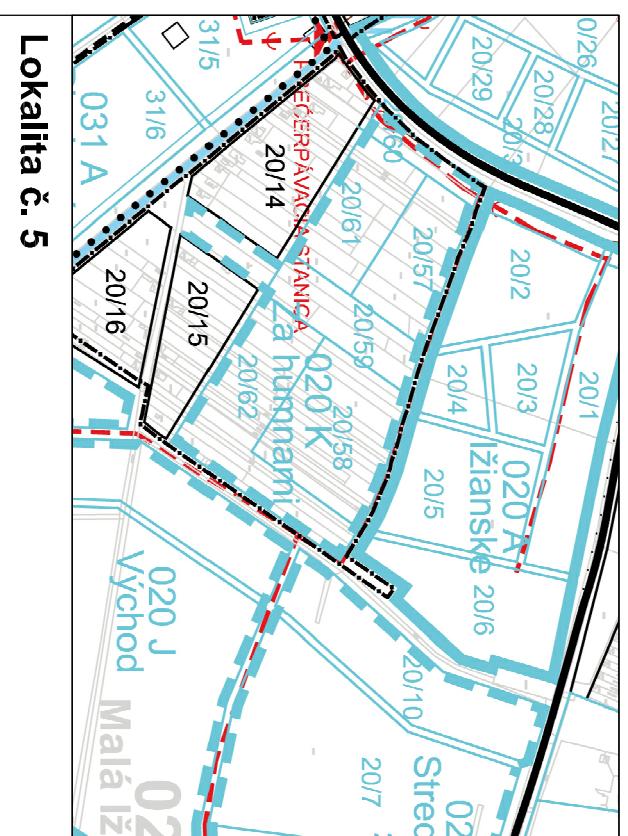
Lokalita č. 4



Lokalita č. 3



Lokalita č. 6



Lokalita č. 5