

ZMENY A DOPLNKY ÚZEMNÉHO PLÁNU MESTA KOMÁRNO

č. 9/B/2012

etapa: **NÁVRH**

LEGENDA:

HRANICE ÚZEMNO-ORGANIZAČNÉ:

RIEŠENÉ ÚZEMIE

KATASTRÁLNE ÚZEMIE

022 HRANICA A OZNAČENIE URBANISTICKÉHO OBYVODU VO VNÚTORNOM MESTE = HRANICA ZMLADNEJ SÍDELNEJ JEDNOTKY (ZSJ)

HRANICA (PRACOVNÁ) MEDZI ČASŤAMI URBANISTICKÉHO OBYVODU

016 HRANICA A OZNAČENIE NOVEJ ZAKLADNEJ SÍDELNEJ JEDNOTKY (NSJ)

HRANICA A OZNAČENIE URBANISTICKÉHO BLOKU

HRANICA A OZNAČENIE URBANISTICKÉHO BLOKU

HRANICA A OZNAČENIE URBANISTICKÉHO BLOKU - NAVRHOVANÉ FUNKČNÉ VYUŽITIE DO ROKU 2021 (TRANSFORMOVANIE A ROZVOJOVÉ URB. BLOKY)

HRANICA A OZNAČENIE URBANISTICKÉHO BLOKU - VYHLADOVO NAVRHOVANÉ FUNKČNÉ VYUŽITIE DO ROKU 2031 (VYHLADOVÉ URB. BLOKY)

ZASTAVANÉ ÚZEMIE - STAV K 1.1.1990

STAVEBNÁ UŽÍVKA

LEGENDA - ZÁSOBOVANIE PLYNOM A TEPLIFIKÁCIA

STAV

NAVHR

DN 300
MPL

VTL PLYNOVOD

DN 160
MPL

ŠTL PLYNOVOD OC

DN 300
MPL

STL PLYNOVOD PE

DN 300
MPL

NTL PLYNOVOD

PRELOŽENÁ TRASA VTL PLYNOVODU

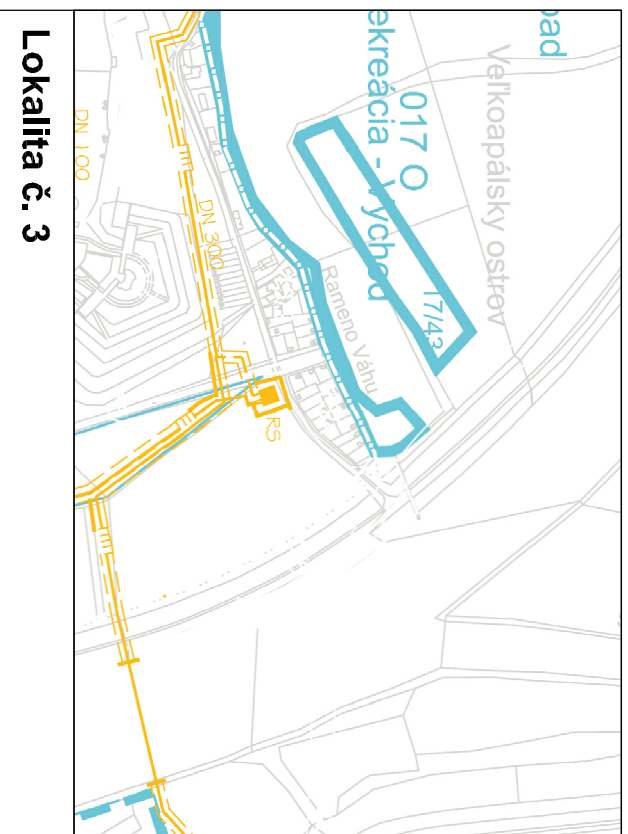
RS SFP

RS CUDZÍ ODBERÁTEĽ

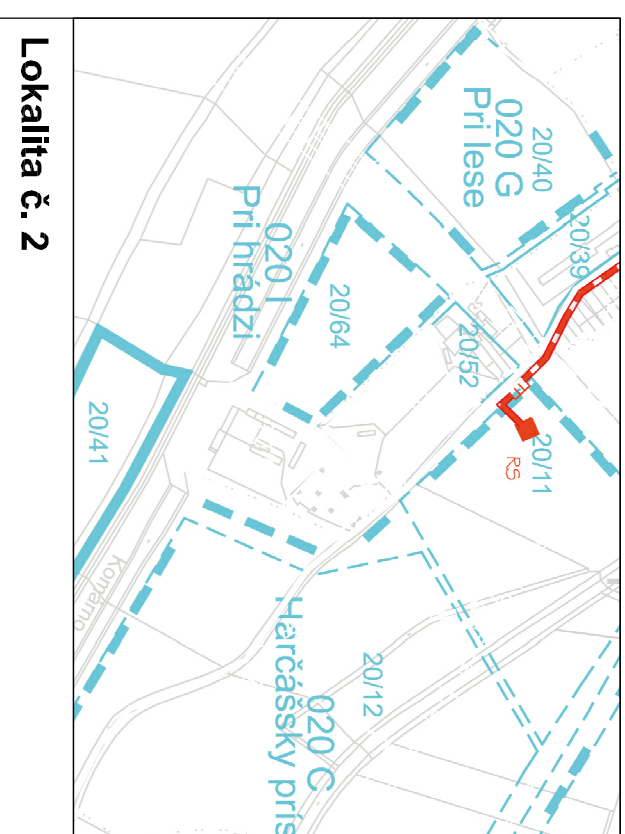
OCHRANNÉ PÁSMO PLYNOVODU



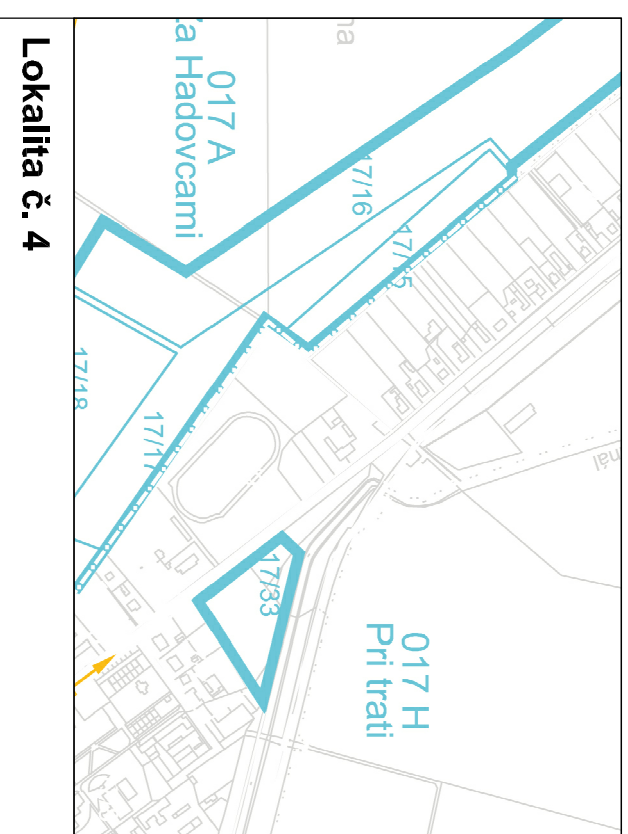
Lokalita č. 1



Lokalita č. 3



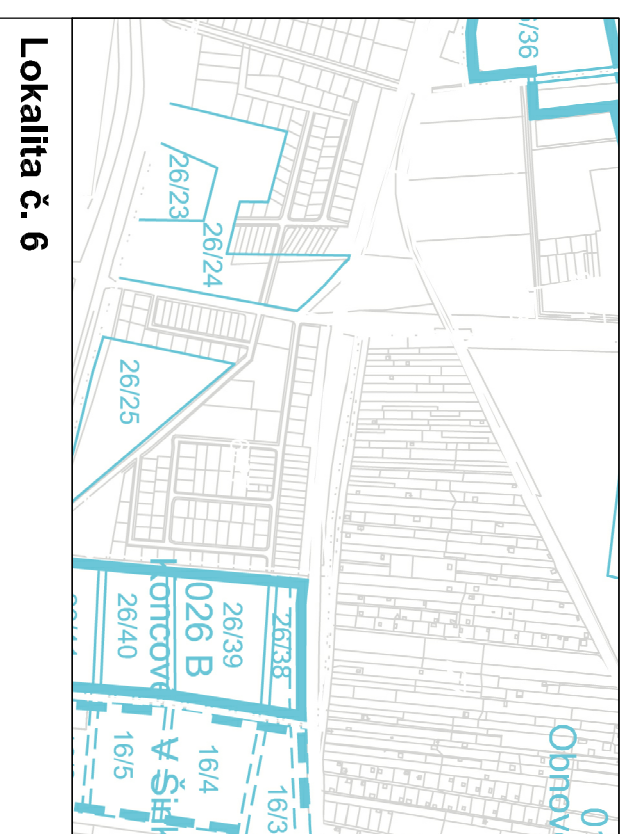
Lokalita č. 2



Lokalita č. 4



Lokalita č. 5



Lokalita č. 6

podklad:

ÚZEMNÝ PLÁN MESTA KOMÁRNO

názov výkresu: 6. ZÁSOBOVANIE PLYNOM A TEPLIFIKÁCIA

M 1:10 000