

ZMENY A DOPLNKY ÚZEMNÉHO PLÁNU MESTA KOMÁRNO

č. 9/B/2012

etapa: **NÁVRH**

LEGENDA:

HRANICE ÚZEMNO-ORGANIZAČNÉ:

RIEŠENÉ ÚZEMIE

KATASTRÁLNE ÚZEMIE

022 HRANICA A OZNAČENIE URBANISTICKÉHO BLOKU
VO VNÚTORNOM MESTE = HRANICA ZÁKLADNEJ SIDELNEJ JEDNOTKY (ZSJ)

HRANICA (PRACOVNÁ) MEDZI ČASŤAMI URBANISTICKÉHO OBVODU

016 HRANICA A OZNAČENIE NOVEJ ZÁKLADNEJ SIDELNEJ JEDNOTKY (NZSJ)

HRANICA A OZNAČENIE URBANISTICKÉHO BLOKU

HRANICA A OZNAČENIE URBANISTICKÉHO BLOKU

- STABILIZOVANÉ FUNKČNÉ VYUŽITIE

HRANICA A OZNAČENIE URBANISTICKÉHO BLOKU
- NAVRHOVANÉ FUNKČNÉ VYUŽITIE DO ROKU 2021 (TRANSFORMOVANÉ A ROZVOJOVÉ URB. BLOKY)

HRANICA A OZNAČENIE URBANISTICKÉHO BLOKU

- VÝHLADOVO NAVRHOVANÉ FUNKČNÉ VYUŽITIE DO ROKU 2031 (VÝHLADOVÉ URB. BLOKY)

ZASTAVANÉ ÚZEMIE - STAV K 1.1.1990

STAVEBNÁ ÚZNERA

LEGENDA-ELEKTRICKE ENERGIE

SÚČ. STAV. NÁVRH-

22 kV VZDUŠNÉ VEDENIE

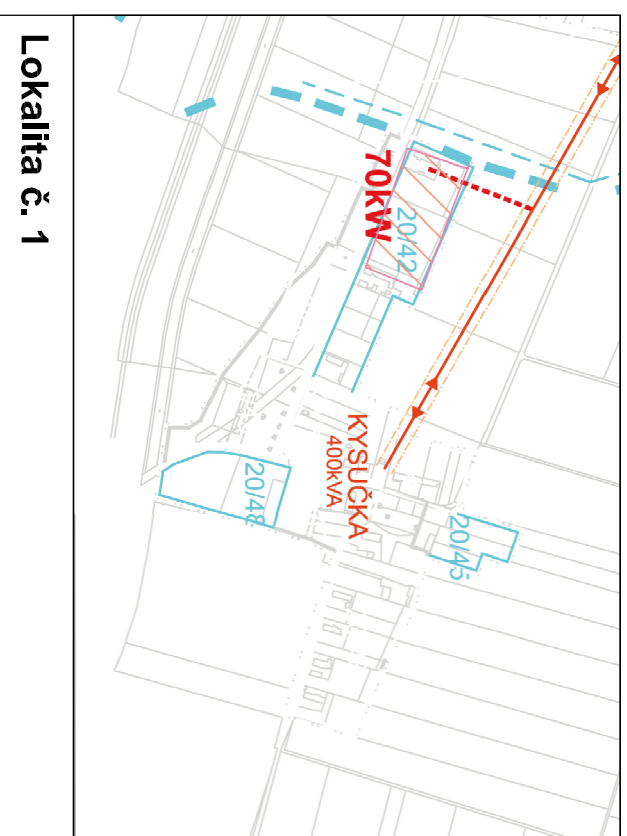
110 kV VZDUŠNÉ VEDENIE

22 kV KÁBELOVÉ VEDENIE

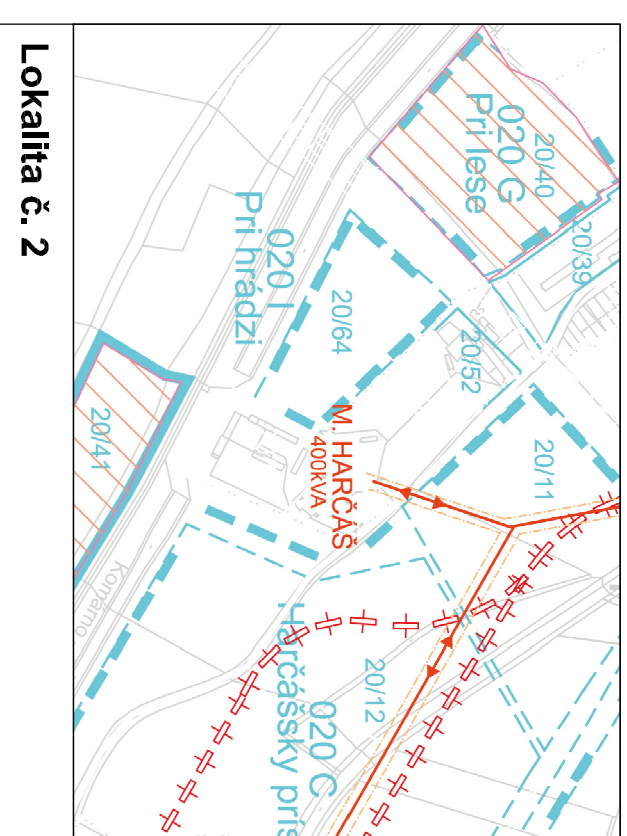
TRAFOSTANICA 22/0,4 kV

■ OCHRANNÉ PÁSMO VZDUŠNÉHO VEDENIA 110 kV

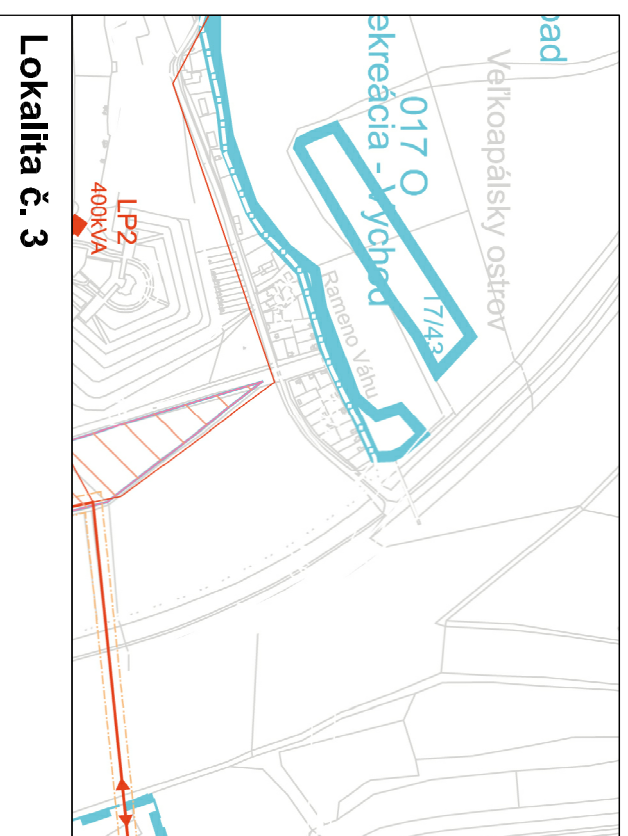
■ OCHRANNÉ PÁSMO VZDUŠNÉHO VEDENIA 22 kV



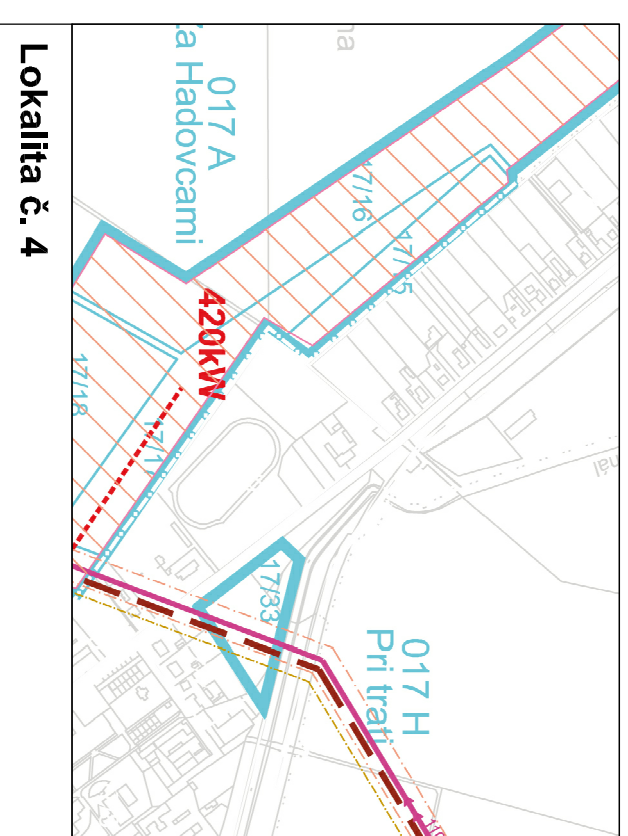
Lokalita č. 1



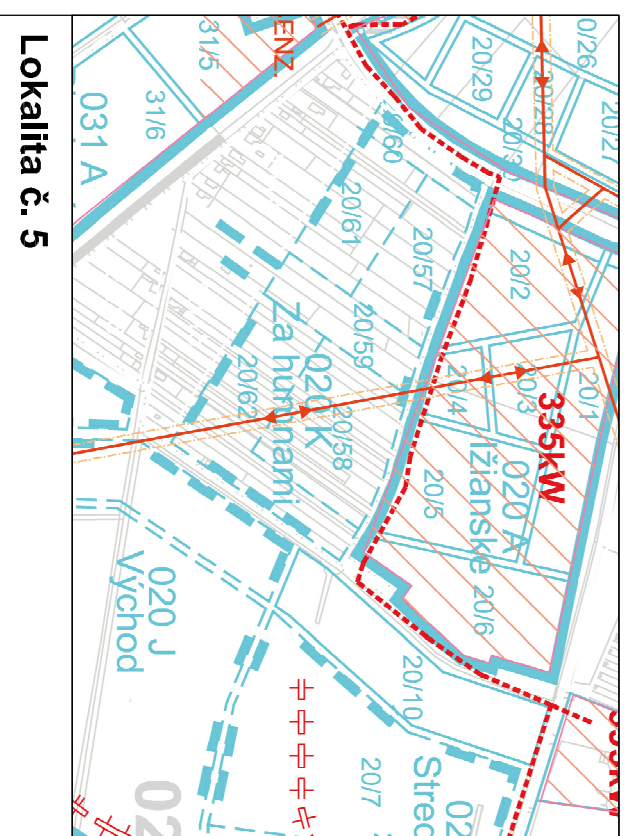
Lokalita č. 2



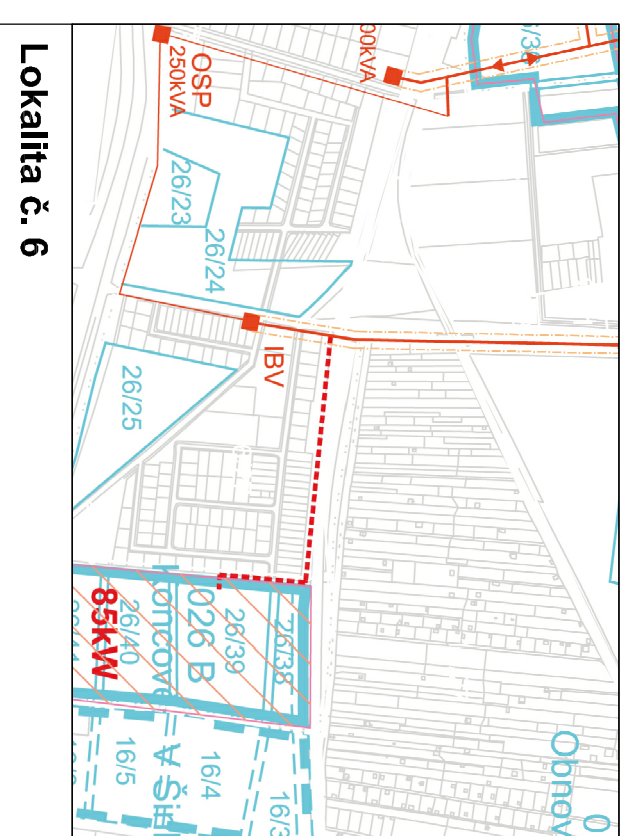
Lokalita č. 3



Lokalita č. 4



Lokalita č. 5



Lokalita č. 6

podklad:

ÚZEMNÝ PLÁN MESTA KOMÁRNO

názov výkresu:

7. ZÁSOBOVANIE ELEKTRICKOU ENERGIOU

M 1:10 000