

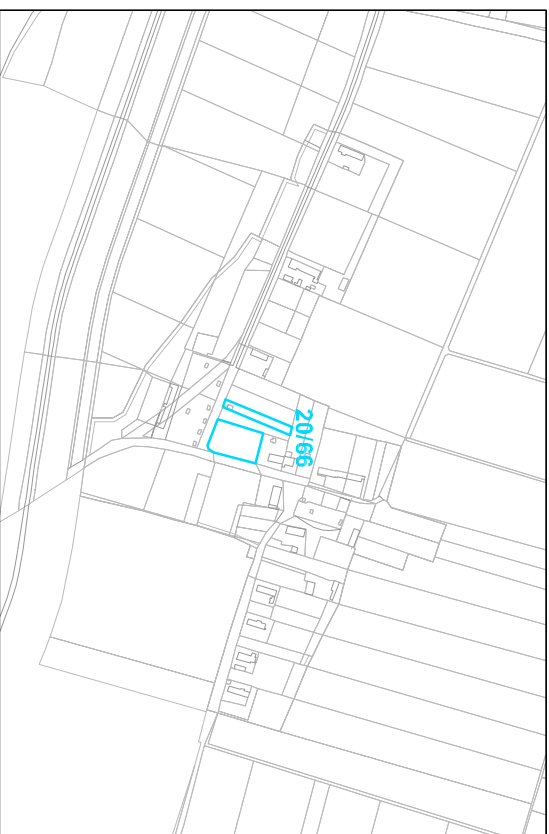
ZMENY A DOPLNKY ÚZEMNÉHO PLÁNU MESTA KOMÁRNO

č. 9/B/2012

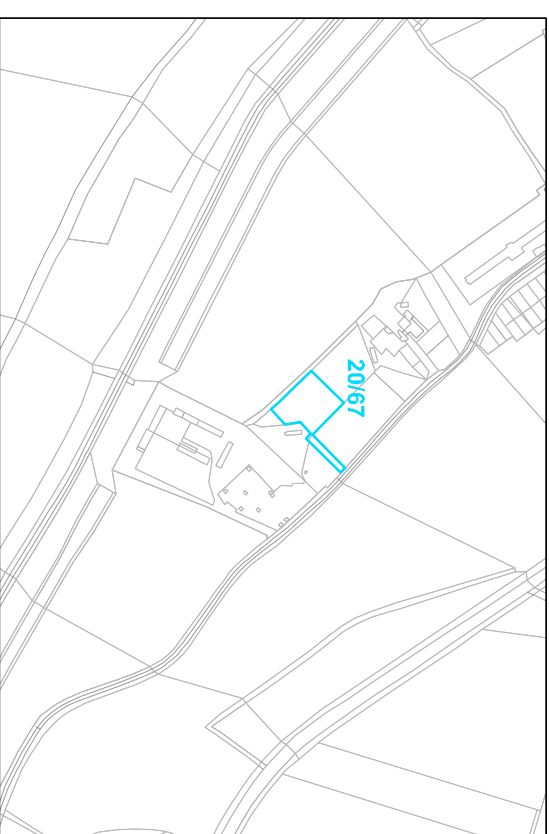
etapa: NÁVRH

LEGENDA:

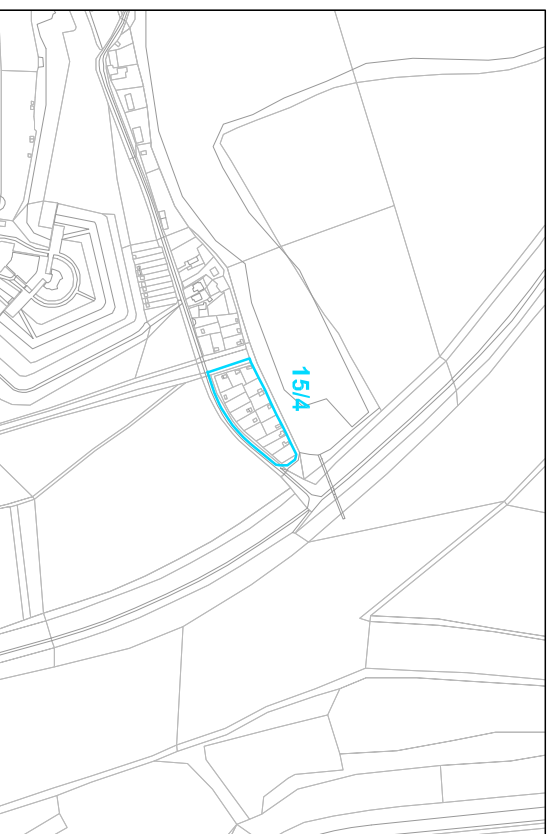
19/12	HRANICA A OZNAČENIE URBANISTICKÉHO BLOKU
	- STABILIZOVANÉ FUNKČNÉ VYUŽITIE
16/13	HRANICA A OZNAČENIE URBANISTICKÉHO BLOKU
	- NAVRHOVANÉ FUNKČNÉ VYUŽITIE DO ROKU 2021



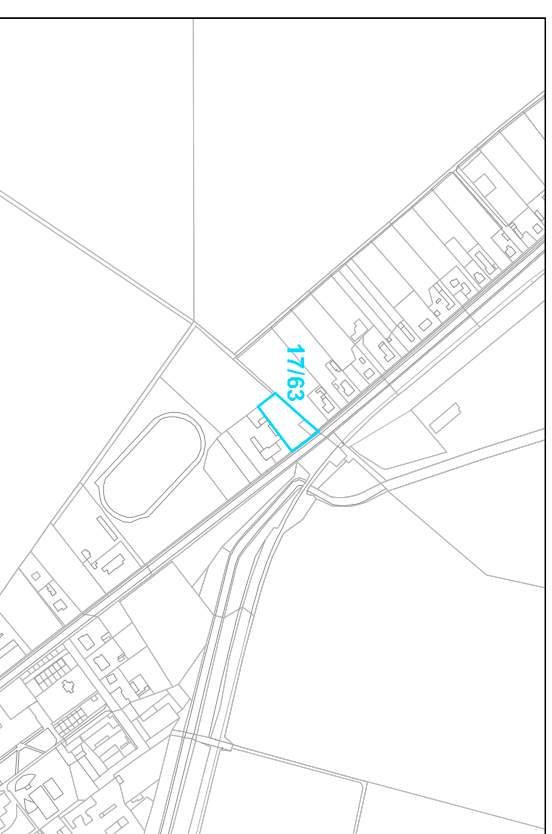
Lokalita č. 1



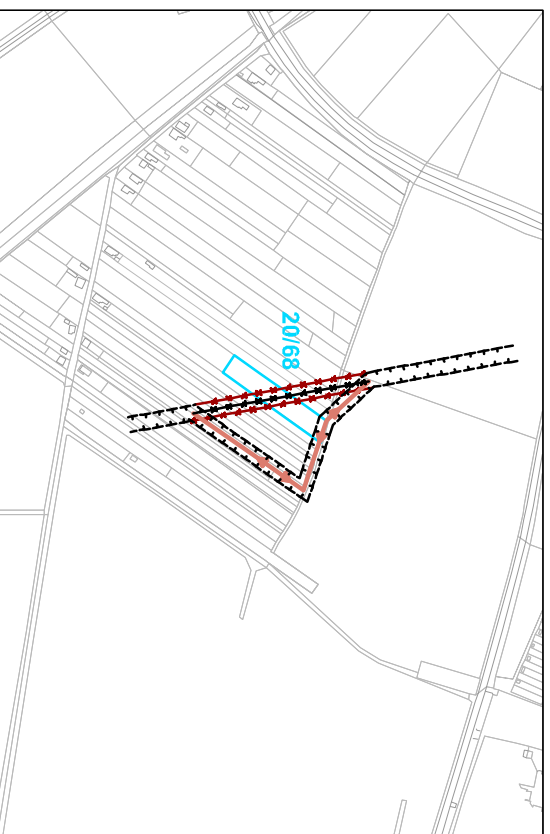
Lokalita č. 2



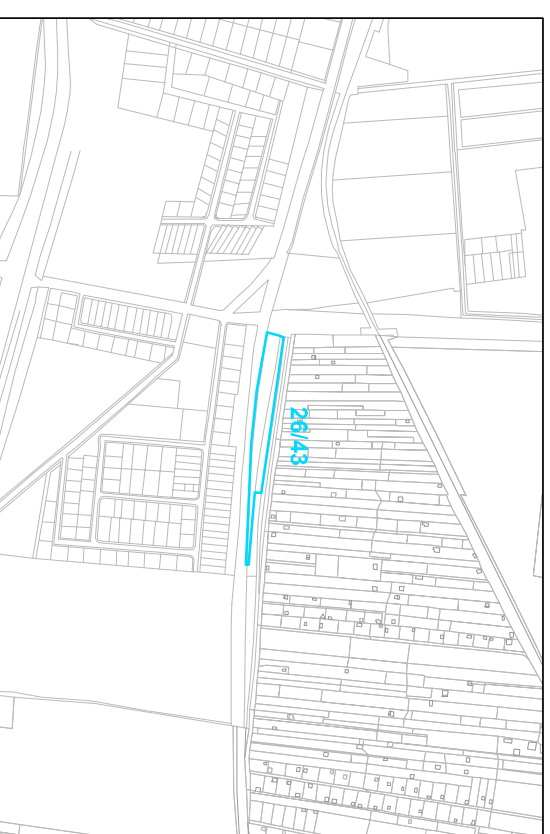
Lokalita č. 3



Lokalita č. 4



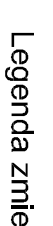
Lokalita č. 5



Lokalita č. 6



OCHRANNÉ PÁSMO VZDUŠNÉHO VEDENIA 22 kV



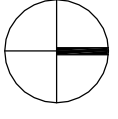
Legenda znížen a doplnkov ÚPN:



22 kV vzdušné vedenie, na vypustenie z ÚPN



ochr. pásmo vzdušného vedenia 22 kV, na vypustenie z ÚPN



výkres:

ZÁSOBOVANIE ELEKTRICKOU ENERGIOU

číslo výkresu:

7.Z9/B/2012

M 1:10 000

obstarávateľ: MESTO KOMÁRNO, Námestie generála Klapku 1, 945 01 Komárno
spracovateľ: AUREX spol. s r.o., Dúbravská cesta 9, 841 04 Bratislava
autori: Ing. arch. Michal Chudík, Ph.D., Ing. Matúš Bizozň



2012