

ZMENY A DOPLNKY ÚZEMNÉHO PLÁNU MESTA KOMÁRNO

č. 9/B/2012

etapa: **NÁVRH**

LEGENDA:

HRANICE ÚZEMNO-ORGANIZAČNÉ:

RIEŠENÉ ÚZEMIE

KATASTRÁLNE ÚZEMIE

022 HRANICA A OZNAČENIE URBANISTICKÉHO OBVODU VO VNÚTORNOJ MESTE = HRANICA ZÁKLADNEJ JEDNOTKY (ZSJ)

HRANICA (PRACOVNÁ) MEDZI ČASTAMI URBANISTICKÉHO OBVODU

016 HRANICA A OZNAČENIE NOVEJ ZÁKLADNEJ JEDNOTKY (NZSJ)

1912 HRANICA A OZNAČENIE URBANISTICKÉHO BLOKU - STABILIZOVANÉ FUNKČNÉ VYUŽITIE

1913 HRANICA A OZNAČENIE URBANISTICKÉHO BLOKU - NAVRHOVANÉ FUNKČNÉ VYUŽITIE DO ROKU 2021 (TRANSFORMOVANÉ A ROZVOJOVÉ URB. BLOKY)

1740 HRANICA A OZNAČENIE URBANISTICKÉHO BLOKU - VYHLADOVO NAVRHOVANÉ FUNKČNÉ VYUŽITIE DO ROKU 2031 (VYHLADOVÉ URB. BLOKY)

ZASTAVANÉ ÚZEMIE - STAV K 1.1.1990

STAVEBNÁ UZÁVERA

LEGENDA - TELEKOMUNIKÁCIE

STAV NÁVRH

RIEŠENÁ OBLASŤ

KÁBLE MTS

DIAĽKOVÉ KÁBLE METALICKÉ

DIAĽKOVÉ KÁBLE OPTICKÉ

ÚSTREDNÁ AT

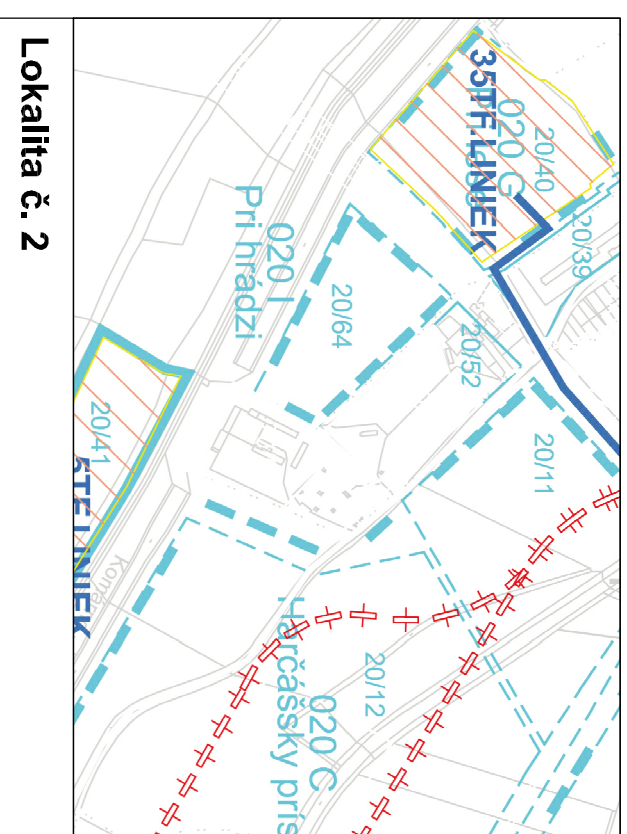
podklad:

ÚZEMNÝ PLÁN MESTA KOMÁRNO

názov výkresu:

8. ELEKTRONICKÁ KOMUNIKAČNÁ SIEŤ

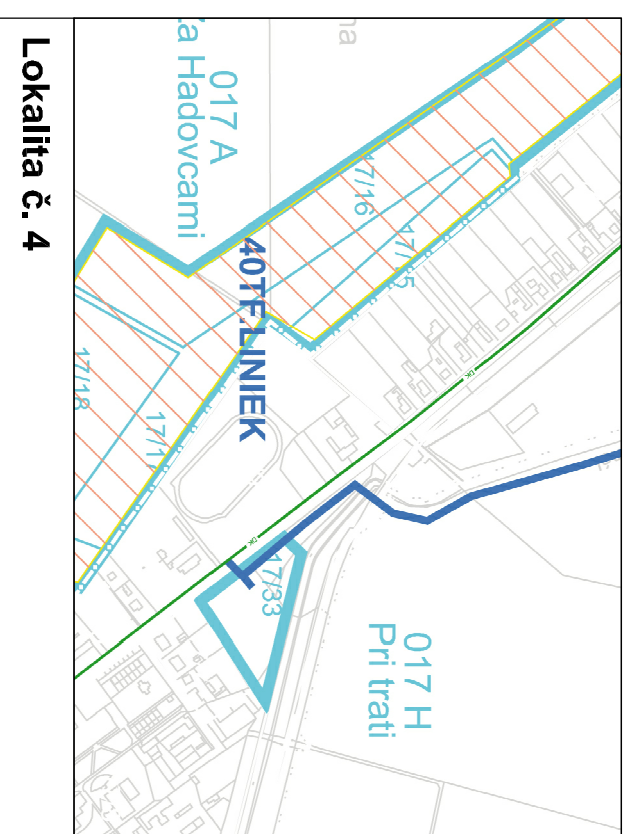
M 1:10 000



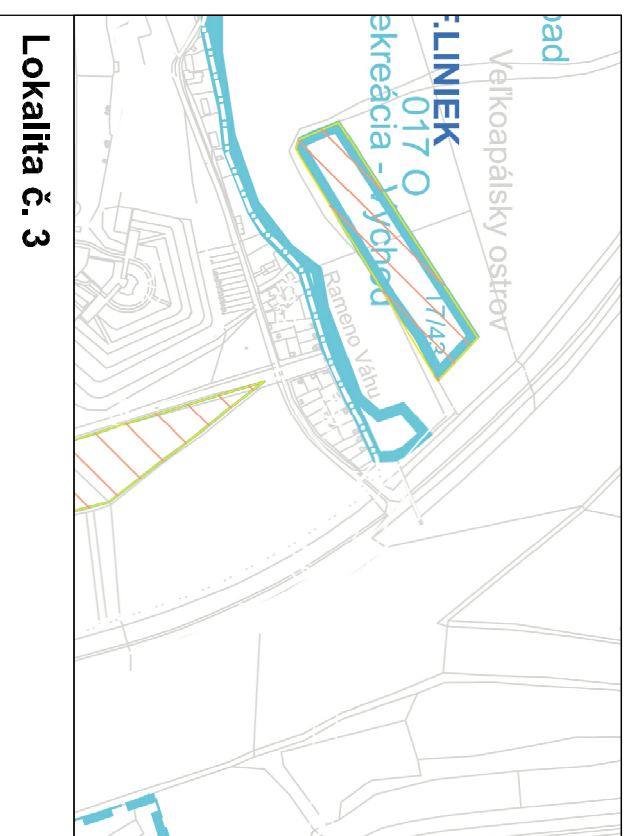
Lokalita č. 2



Lokalita č. 1



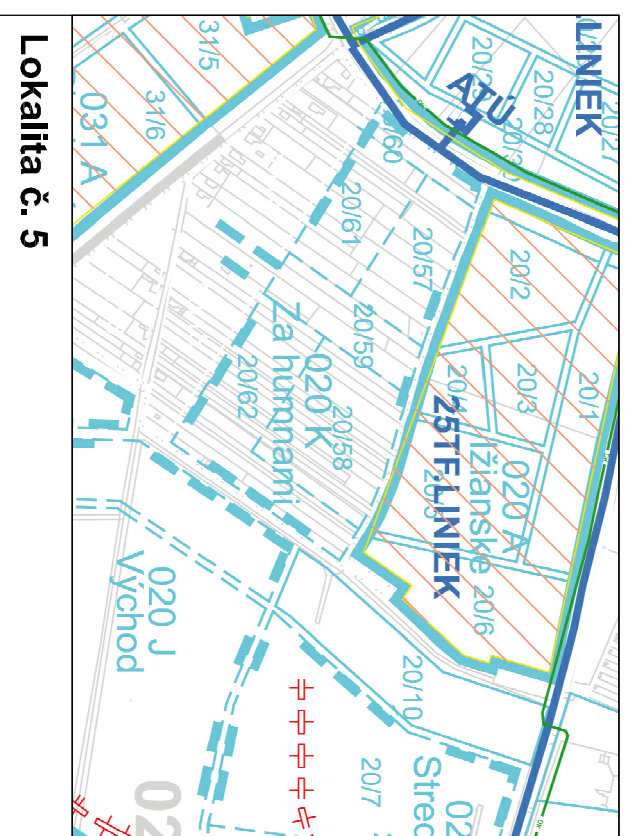
Lokalita č. 4



Lokalita č. 3



Lokalita č. 6



Lokalita č. 5