

ZMENY A DOPLNKY ÚZEMNÉHO PLÁNU MESTA  
**K O M Á R N O**      č. 9/B/2012

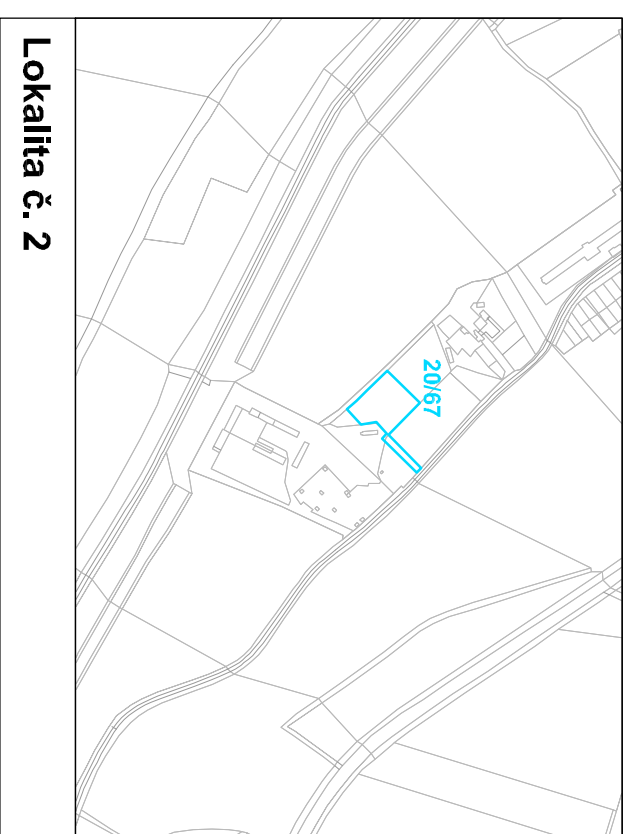
etapa: **NÁVRH**

LEGENDA:

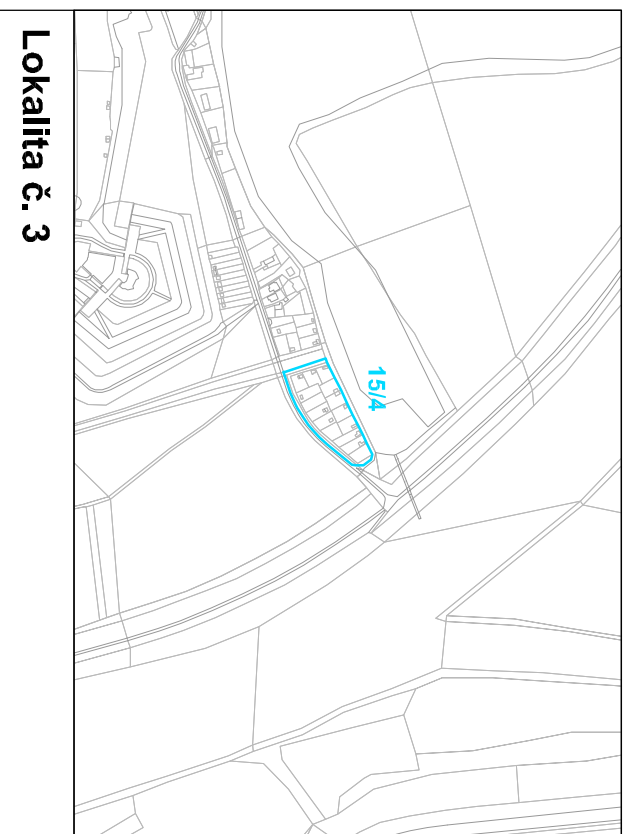
 15/4  
HRANICA A OZNAČENIE URBANISTICKÉHO BLOKU  
- NAVRHOVANÉ FUNKČNÉ VYUŽITIE DO ROKU 2021



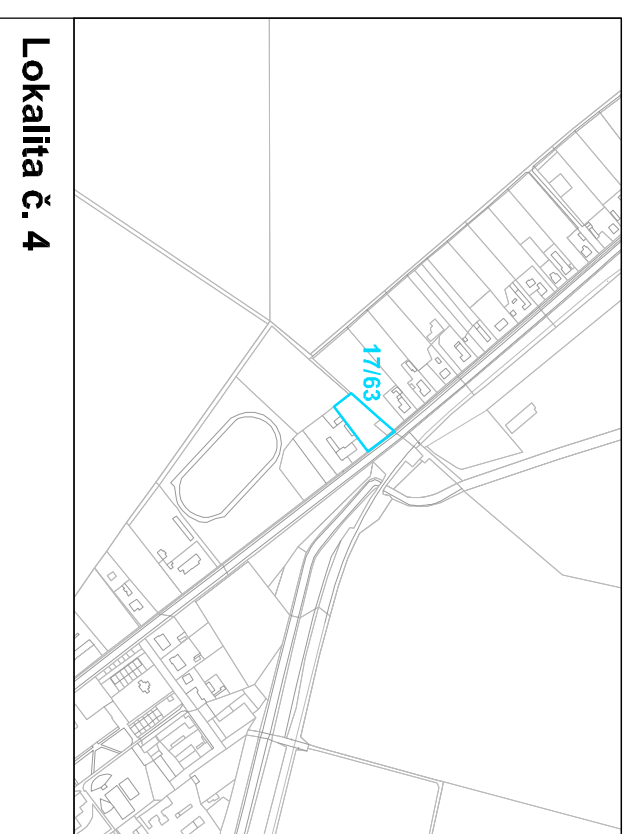
Lokalita č. 1



Lokalita č. 2



Lokalita č. 3



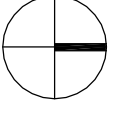
Lokalita č. 4



Lokalita č. 5



Lokalita č. 6



výkres: **ELEKTRONICKÁ KOMUNIKAČNÁ SIET'**  
číslo výkresu: **8.ZD9/B/2012**      M 1:10 000

obstarávateľ: MESTO KOMÁRNO, Námestie generála Klapku 1, 945 01 Komárno  
spracovateľ: AUREX spol. s r.o., Dúbravská cesta 9, 841 04 Bratislava  
autori: Ing. arch. Michal Chudík, Ph.D., Ing. Matúš Bizozň

