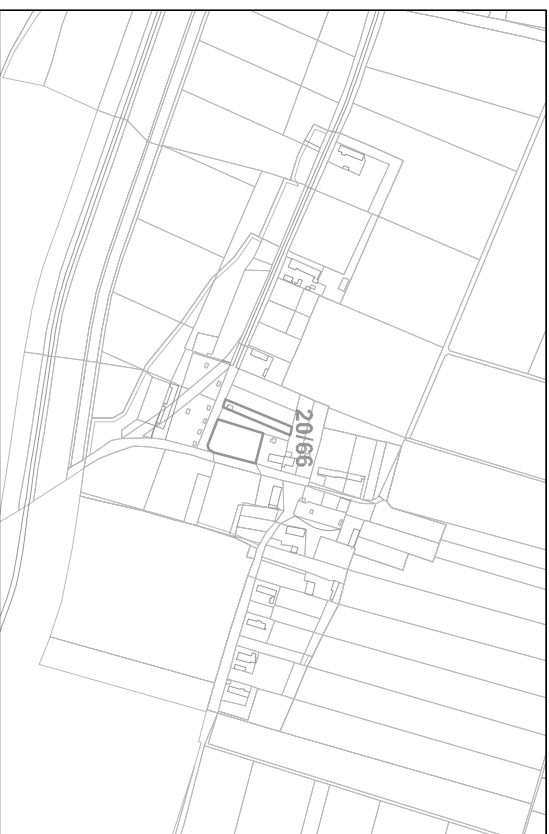


ZMENY A DOPLNKY ÚZEMNÉHO PLÁNU MESTA
K O M Á R N O č. 9/B/2012

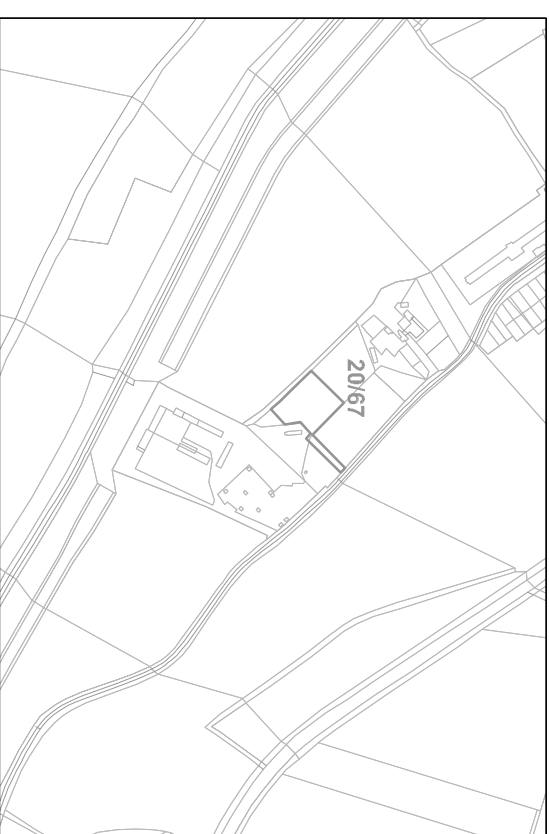
etapa: **NÁVRH**

LEGENDA:

15/3
HRANICA A OZNAČENIE URBANISTICKÉHO BLOKU
- NAVŠHOVANE FUNKCIE VYUŽITIE DO ROKU 2021



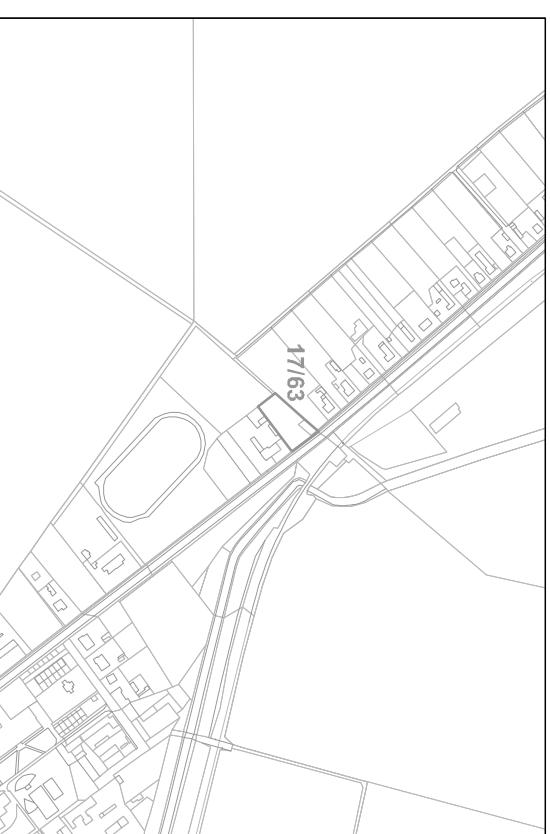
Lokalita č. 1



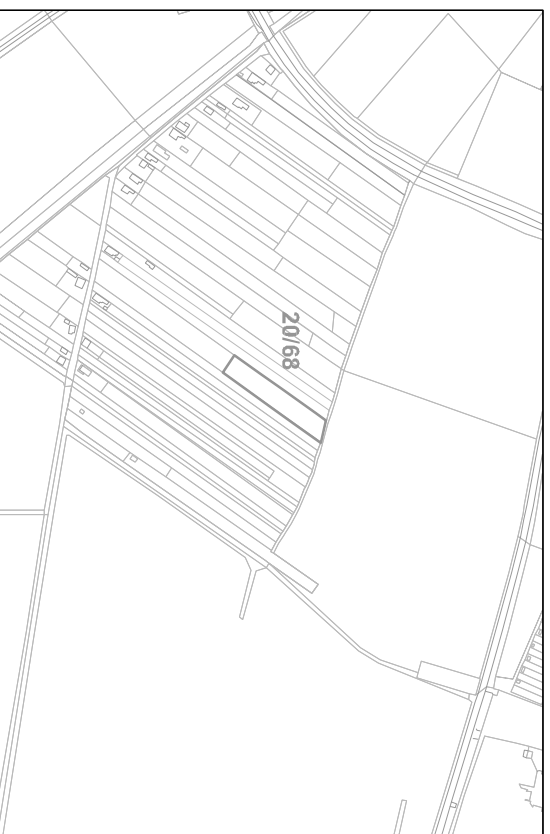
Lokalita č. 2



Lokalita č. 3



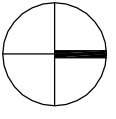
Lokalita č. 4



Lokalita č. 5



Lokalita č. 6



výkres:
**OCHRANA PRÍRODY A TVORBA KRAJINY VRÁTANE
PRVKOV ÚZEMNÉHO SYSTÉMU EKOLOGICKEJ STABILITY**
číslo výkresu: **9.ZD9/B/2012**

M 1:10 000

obstarávateľ: MESTO KOMÁRNO, Námestie generála Klapku 1, 945 01 Komárno
spracovateľ: AUREX spol. s r.o., Dúbravská cesta 9, 841 04 Bratislava
autorí: Ing. arch. Michal Chudík, Ph.D., Ing. Matúš Bizzoň

