


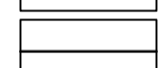




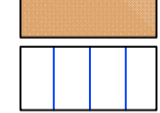
Zmeny a doplnky územného plánu mesta Komárno číslo 8/2012 boli schválené Mestským zastupiteľstvom v Komárne dňa 2012, uznesením/2012 a vyhlásené VZN číslo/2012.

Komárno, dňa
 MUDr. Anton Marek
 primátor mesta

ZMENY A DOPLNKY ÚZEMNÉHO PLÁNU MESTA KOMÁRNO č. 8 / 2012

LEGENDA:

PERSPEKTÍVNE POUŽITIE PP NA NEPOLNOHOSPODÁRSKE ÚČELY

-  HRANICA KATASTRÁLNEHO ÚZEMIA
-  HRANICA ZASTAVANÉHO ÚZEMIA OBCE K 1. 1. 1990
-  HRANICA BPEJ A JEJ ČÍSLO / SKUPINA
-  HRANICA ZÁBERU PP
-  ORNÁ PÓDA 4 NAJLEPŠÍCH BPEJ
-  ORNÁ PÓDA OSTATNÝCH BPEJ
-  ZÁVLAHY A ODVODNENIE

Výkres: VYHODNOTENIE DÔSLEDKOV STAVEBNÝCH ZÁMEROV A INÝCH NÁVRHOV NA POLNOHOSPODÁRSKEJ PÓDE

Číslo výkresu: 10. Zmeny a Doplnky č. 8/2012 MIERKA: M 1:10 000
 LOKALITA č. 1,2,3
 Obstarávateľ: MESTO KOMÁRNO, Námestie generála Klapka 1, 945 01 Komárno
 Spracovateľ: ZELINA Architektonická kancelária, s.r.o., Bratislava
 Autor: Ing. arch. Vojtech Zelina, SKA 0345 AA DATUM 05 2012
 Spolupráca: Ing. Katarína Staniková, Ing. Vasil Ded'o, Ing. Dr. Milan Skýva