











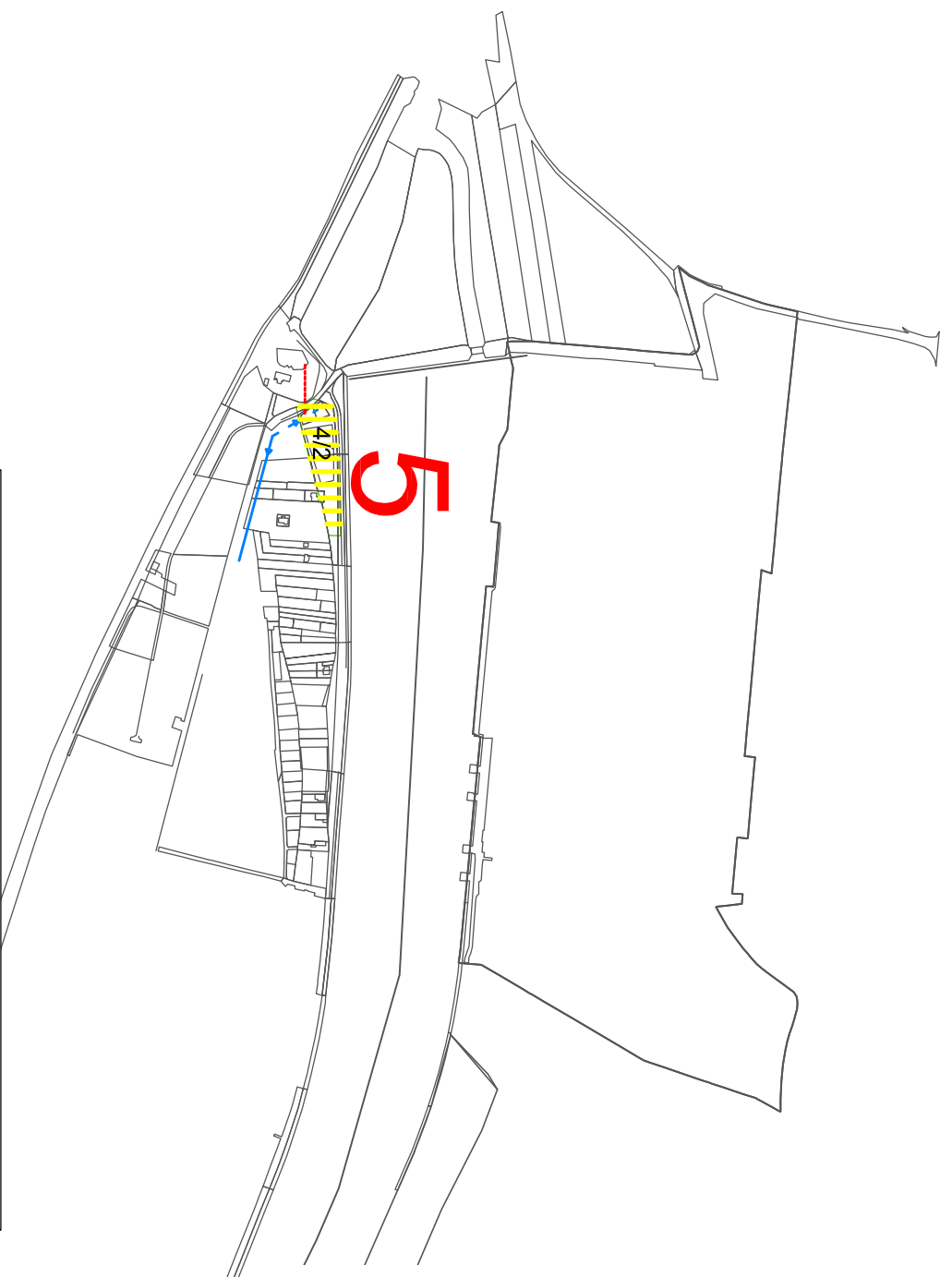


ZMENY A DOPLNKY ÚZEMNÉHO PLÁNU MESTA  
**K O M Á R N O**      č. 8 / 2012

**LEGENDA:**

STAV	NÁVRH	VÝHLAD	
			<b>ds</b> PLOCHY ŠPORTU
			VYZNAČENIE ZMIEN A DOPLNKOV ÚPN KOMÁRNO
			VNI KÁBLOVÉ VEDENIE V ZEMI
			VODOVOD



Zmeny a doplnky územného plánu mesta Komárno číslo 8/2012  
boli schválené Mestským zastupiteľstvom v Komárne dňa ..... 2012,  
uznesením ...../2012 a vyhlásené VZN číslo ...../2012.

Komárno, dňa .....  
.....  
**MUDr. Anton Marek**  
primátor mesta

Výkres:

**KOMPLEXNÉ PRIESTOROVÉ USPORIADANIE A FUNKČNÉ  
VYUŽÍVANIE ÚZEMIA, VEREJNOPROSPEŠNÉ STAVBY**

Číslo výkresu:	<b>2. Zmeny a Doplnky č. 8/2012</b>	MIERKA: M 1:10 000
Obstarávateľ:	LOKALITA č. 5	
Spracovateľ:	MESTO KOMÁRNO, Námestie generála Klapku 1, 945 01 Komárno	
Autor:	ZELINA Architektonická kancelária, s.r.o., Bratislava	
Spolupráca:	Ing. arch. Vojtech Zelina, SKA 0345 AA	DATUM 05 2012
	Ing. Katarína Staniková, Ing. Vasil Dedo, Ing. Dr. Milan Skýva	