











LEGENDA:

HRANICE ÚZEMNO-ORGANIZAČNÉ:

-  RIEŠENÉ ÚZEMIE
-  KATASTRÁLNE ÚZEMIE
-  **022** HRANICA A OZNAČENIE URBANISTICKÉHO OBVODU VO VNÚTORNOM MESTE = HRANICA ZÁKLADNEJ SÍDELNEJ JEDNOTKY (ZSJ.)
-  HRANICA (PRACOVNÁ) MEDZI ČASŤAMI URBANISTICKÉHO OBVODU
-  **016** HRANICA A OZNAČENIE NOVEJ ZÁKLADNEJ SÍDELNEJ JEDNOTKY (NZSJ)
-  **18/12** HRANICA A OZNAČENIE URBANISTICKÉHO BLOKU - STABILIZOVANÉ FUNKČNÉ VYUŽITIE
-  HRANICA A OZNAČENIE URBANISTICKÉHO BLOKU - NAVRHOVANÉ FUNKČNÉ VYUŽITIE DO ROKU 2021 (TRANSFORMOVANÉ A ROZVOJOVÉ URB. BLOKY)
-  HRANICA A OZNAČENIE URBANISTICKÉHO BLOKU - VÝHLADOVO NAVRHOVANÉ FUNKČNÉ VYUŽITIE DO ROKU 2031 (VÝHLADOVÉ URB. BLOKY)
-  ZASTAVANÉ ÚZEMIE - STAV K 1.1.1990
-  STAVEBNÁ UZÁVERA

LEGENDA PPF:

-  **0037002**
2 HRANICA BPEJ A JEJ ČÍSLO
-  ORNÁ PÔDA 4 NAJLEPŠÍCH BPEJ
-  ORNÁ PÔDA OSTATNÝCH BPEJ
-  ZÁHRADY
-  TRVALÉ TRÁVNE PORASTY
-  NEPOLNOHOSPODÁRSKA PODA
-  LES
-  ZÁVLAHY
-  HRANICE KATASTRÁLNYCH ÚZEMÍ (KOMÁRNO, NOVÁ STRÁŽ)
-  HRANICE ZASTAVANÝCH ÚZEMÍ K ROKU 1990
-  HRANICE NOVÝCH ZÁKLADNÝCH SÍDELNÝCH JEDNOTIEK NÁVRH - DO ROKU 2020
-  HRANICE NOVÝCH ZÁKLADNÝCH SÍDELNÝCH JEDNOTIEK VÝHLAD

podklad:

ÚZEMNÝ PLÁN MESTA KOMÁRNO

názov výkresu:

10. VYHODNOTENIE DÔSLEDKOV STAVEBNÝCH
ZÁMEROV A INÝCH NÁVRHOV NA POLNOHOSPODÁRSKEJ PÔDE

M 1:10 000